


Szemponatok	Csesznek	Cuha-völgy	Tatabánya	Mór	Tata	Sárospatak
Kijelölt út a vasalt utakig	van	van	van	nincs	nincs	van
Falrajz/információs tábla	van	van	van	van	van	van
Kialakított pihenő(k)	van	van (bőséges)	van (bőséges)	nincs	nincs	van
Felszerelés bérlés	van	van	van	nincs	nincs	van
Vezetett túra	van	van	van	nincs	nincs	van
Honlap/webhely	van	van	van	van	van	van
Vandalizmus megjelenése	nincs	nincs	nincs	nincs	nincs	nincs
Szemetelés	nincs	nincs	van	nincs	nincs	van (minimális)
Jellemző növényfajok	édesgyökerű páfrány ( <i>Polypodium sp.</i> ), közönséges dercevirág ( <i>Cardaminopsis arenosa</i> ), varjúhájak ( <i>Sedum spp.</i> )	nagy csalán ( <i>Urtica dioica</i> ), kis meténg ( <i>Vinca minor</i> ), mohos csitri ( <i>Moehringia muscosa</i> ), ökörfarkkóró ( <i>Verbascum sp.</i> ), kövi fodorka ( <i>Asplenium ruta-muraria</i> ), édesgyökerű páfrány ( <i>Polypodium sp.</i> ), kutyatej ( <i>Euphorbia sp.</i> ), varjúhájak ( <i>Sedum spp.</i> ), kövirózsa ( <i>Sempervivum sp.</i> )	nagyezerjófű ( <i>Dictamnus albus</i> ), farkaskő kutyatej ( <i>Euphorbia cyparissias</i> ), orlay turbolya ( <i>Orlaya grandiflora</i> ), kakukkfű ( <i>Thymus sp.</i> ), varjúhájak ( <i>Sedum spp.</i> ), nőszirm ( <i>Iris sp.</i> ), kövi fodorka ( <i>Asplenium ruta-muraria</i> )	nőszirm ( <i>Iris sp.</i> ), varjúháj ( <i>Sedum sp.</i> ), kis vérfű ( <i>Sanguisorba minor</i> )	varjúháj ( <i>Sedum sp.</i> ), imola ( <i>Centaurea sp.</i> ), kövi fodorka ( <i>Asplenium ruta-muraria</i> )	veronika ( <i>Veronica sp.</i> ), közönséges édesgyökerű páfrány ( <i>Polypodium vulgare</i> ), komló ( <i>Humulus lupulus</i> ), ökörfarkkóró ( <i>Verbascum sp.</i> ), erdei pajzsika ( <i>Dryopteris filix-mas</i> )
Védett növények jelenléte	nincs	mohos csitri ( <i>Moehringia muscosa</i> )	nagyezerjófű ( <i>Dictamnus albus</i> ), nőszirm ( <i>Iris sp.</i> )	nőszirm ( <i>Iris sp.</i> )	nincs	nincs
Védett állatok jelenléte	nincs	nincs (de potenciális - vándorsólyom ( <i>Falco peregrinus</i> ))	nincs	bajszos sármány ( <i>Emberiza cia</i> )	nincs	nincs
Védett természeti terület	helyi jelentőségű (Cseszneki Várhegy TT, Gézaházi Parkerdő TT)	nincs	országos jelentőségű (Gerecsei Tájvédelmi Körzet)	országos jelentőségű (Vértesi Tájvédelmi Körzet)	helyi jelentőségű (Tatai Kálvária-domb Környéke TT)	országos jelentőségű (Megyer-hegyi Tengerszem TT)

Szemponatok	Esztramos	Felsőtárkány	Demjén	Hámor
Kijelölt út a vasalt utakig	van (hiányos)	nincs	van	nincs
Falrajz/információs tábla	van	van	van	van
Kialakított pihenő(k)	van	nincs	van (bőséges)	van
Felszerelés bérlés	nincs	van	van	van (korlátozott)
Vezetett túra	nincs	van	van	van
Honlap/webhely	van	van	van	van
Vandalizmus megjelenése	nincs	nincs	nincs	nincs
Szemetelés	nincs	nincs	nincs	nincs
Jellemző növényfajok	leánykőkörcsin ( <i>Pulsatilla grandis</i> ), varjúháj ( <i>Sedum sp.</i> ), kövi fodorka ( <i>Asplenium ruta-muraria</i> ), kis vérfű ( <i>Sanguisorba minor</i> )	kövi fodorka ( <i>Asplenium ruta-muraria</i> ), vadrózsa ( <i>Rosa canina</i> ), kövirózsa ( <i>Sempervivum sp.</i> ), varjúháj ( <i>Sedum sp.</i> ), nőszirm ( <i>Iris</i> ), kis vérfű ( <i>Sanguisorba minor</i> )	nincs	#nincsadat
Védett növények jelenléte	leánykőkörcsin ( <i>Pulsatilla grandis</i> )	nőszirm ( <i>Iris sp.</i> )	nincs	#nincsadat
Védett állatok jelenléte	nincs	nincs	nincs	nincs
Védett természeti terület	országos jelentőségű (Aggteleki Nemzeti Park)	országos jelentőségű (Bükki Nemzeti Park)	nincs	országos jelentőségű (Bükki Nemzeti Park)

	<b>Magyar Agrár- és Élettudományi Egyetem</b> Tájvédelmi és Tájrehabilitációs Tanszék
Dolgozat címe: <b>A magyarországi via ferrata (vasalt utak) útvonalak összehasonlítása és táji, környezeti hatásainak vizsgálata</b>	
Tervlap száma és címe: <b>1. Tervlap: Terepi felmérések összesítő táblázata</b>	
Készítette: <b>Giret Janka</b>	Konzulens: <b>Gergely Attila</b>
Dátum: <b>2023. 10. 22.</b>	





### Csesznek

Sorszám	Megnevezés
1	Csesznecki vár
2	Csesznecki temető
3	Kisboldogasszony templom
4	Zsidó temető
5	Esterházy László Bükk Emlékfa
6	Falumuzeum
7	Református templom
8	Mária szobor
9	Szent Mihály Templom
10	Bakonyzentkirályi Temető
11	Lovagvár büfé
12	Mamut fagyaltozó
13	Szerpentin Büfé
14	Várvögy Vendéglő
15	Pitypalatty Porta


### Cuha-völgy

Sorszám	Megnevezés
1	Szent László Kalandpark
2	Kőpince-forrás
3	Felső Kőpince-forrás
4	Hódos éri vadászház
5	Kocsányos tölgy
6	Vasúttörténeti kiállítás
7	Kitaibel Pál-emlékoszlop
8	Felszabadulás Emlékmű
9	Vinye.hu Büfé
10	Kőpince Fogadó



### Tatabánya

Sorszám	Megnevezés
1	Golden Bowling
2	Jubileum Sportpark
3	Csónakázó-tó
4	Marasztoki-tó
5	János-forrás
6	Ranzinger Vince-kilátó
7	Szelim-barlang
8	Turul szobor
9	Alsógallai Szent Gál Templom
10	Világháborús Emlékmű
11	Bányász Hősök Emlékműve
12	Grill Bár
13	Vendéglő a Három Tölgyfához
14	Bermuda Étterem
15	Faló
16	Pomodoro Étterem és Pizzéria
17	Stúdium Gyorsétterem
18	Turul Cafe és Étterem
19	Don Giovanni Pizzéria
20	Avantgard Food
21	Spejz Étterem
22	Turul Kisvendéglő
23	Fit and Funky Étterem
24	Csóni Tó Büfé
25	Vegas Burger
26	Jófalat vendéglő
27	Fortuna Restaurant
28	Panoráma Panzió Étterem
29	Vadvirág Étterem
30	Csónakázó-tó játszótér
31	Játszótér
32	Máltai játszótér kertváros
33	Máltai játszótér

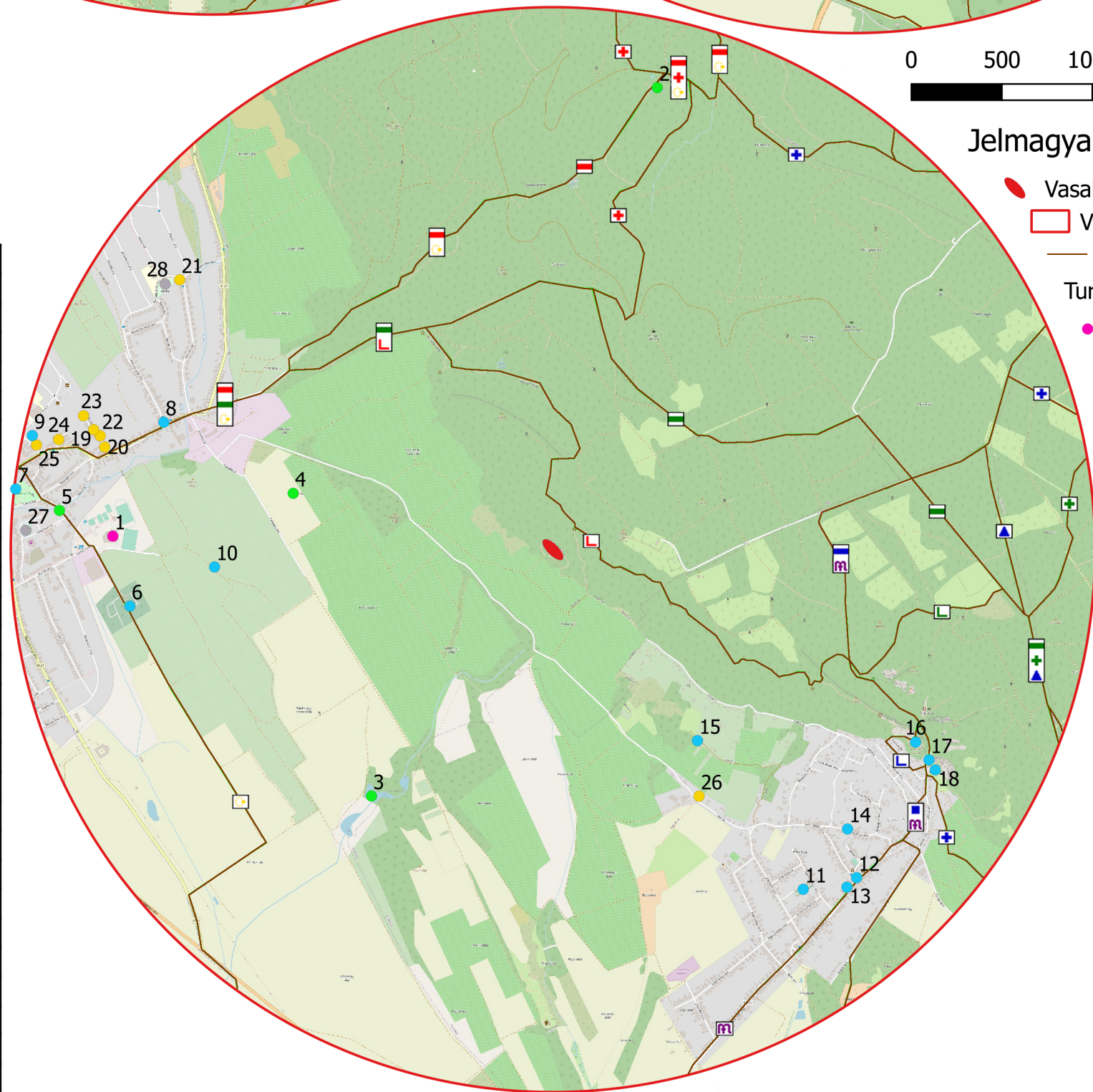


### Jelmagyarázat

- Vasalt utak beszálló pontja
- Vizsgálati terület határa
- Turistautak
- Turisztikai célpontok kategóriája:
  - Sport
  - Természeti
  - Kulturális
  - Vendéglátás
  - Egyéb

### Mór

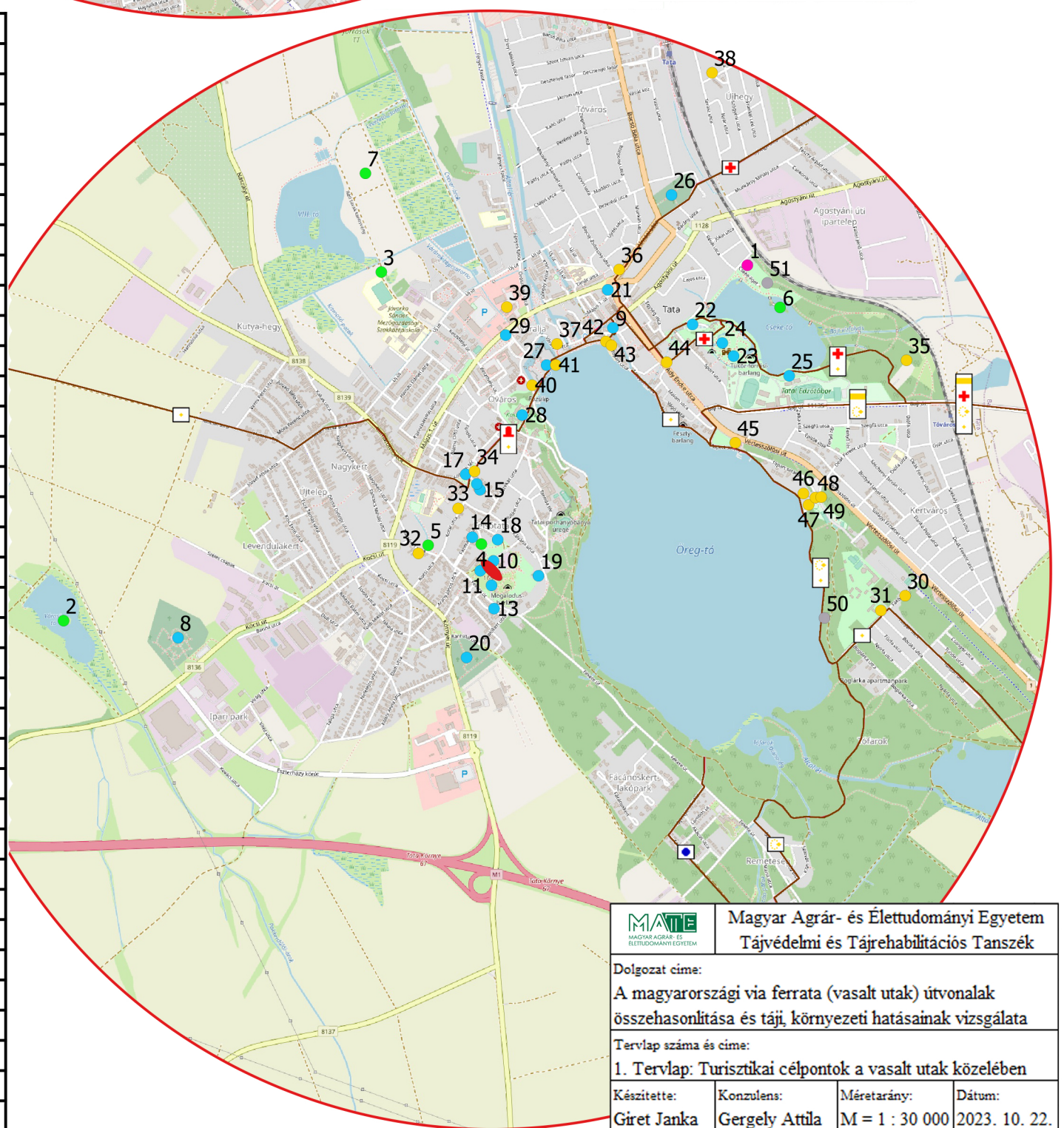
Sorszám	Megnevezés
1	Wekerle Sándor Szabadidő Központ
2	Csák-forrás
3	Móri Látóhegyi tavak
4	Vajjal-forrás
5	Milleniumi Park
6	Kálvária Temető
7	Lamberg-kastély
8	Szent Vendel-kápolna
9	Szentháromság templom
10	Szent Orbán Kápolna
11	Csókakői temető
12	Szent Donát templom
13	Csókay-Baráth galéria
14	Végh-kastély
15	Csókakő Váralja
16	Csókakő vára
17	Horthy Miklós szobor
18	Kárpátok öre
19	Lamberg-pince
20	Eisenberger Pince
21	Vigadó Vendéglő
22	Spontán Pince
23	Jakab Pince
24	Halász Pince
25	Kartel falatozó
26	Kaiser Pince
27	Játszótér
28	Játszótér



### Tata

Sorszám	Megnevezés	Sorszám	Megnevezés
1	Tata Városi Tenisz Klub	38	Pizza Paradise Tata
2	Városi-tó	39	Bacon Burger
3	Réti-tó tanösvény kilátó	40	Platán Bisztró
4	Fellner Jakab-kilátó	41	Zsigmond Terasz és Pince
5	Kismosó forrás	42	Motyó Pizzéria
6	Tata Sziget	43	Korzó Étterem
7	Réti-tavak	44	Mahagóni Étterem
8	Kocsi úti köztemető	45	Grill Étterem
9	Német Nezetiségi Múzeum	46	Pikantó Étterem
10	Kálvria kápolna	47	Szörf Bisztró
11	Geológusok kertje	48	Pikant Étterem
12	Cs. Kiss Ernő székelykapu	49	Don Salvatore Pizzéria
13	Szabadtéri Geológiai Múzeum	50	Tatai szabadstrand
14	Kőfaragó ház	51	Csekeliget Játszótér
15	Szent Kereszt felmagasztalása katolikus templom		

16	Fellenthali Fellner Jakab szobor
17	Maria Immaculata
18	Napóra
19	Izraelita temető
20	Tatai temető
21	Szabadság Kapuja
22	Maiomkert
23	Szabadtéri színpad
24	Angolpark
25	Török mecset
26	Tóvárosi temető
27	Tatai vár
28	Esterházy-kastély
29	Közlekedéstörténeti kiállítás
30	Szálka Bár Étterem
31	Veranda Bisztró
32	Ta-Thai Étterem
33	Fincsi Büfé
34	Gottwald Café, Restaurant
35	Esterházy Pezsgőgyár
36	Kalóz Fragett étterem
37	Várkanyar Vendéglő



**MATE** Magyar Agrár- és Élettudományi Egyetem  
Tajvédelmi és Tajrehabilitációs Tanszék

Dolgozat címe:  
A magyarországi via ferrata (vasalt utak) útvonalak összehasonlítása és táji, környezeti hatásainak vizsgálata

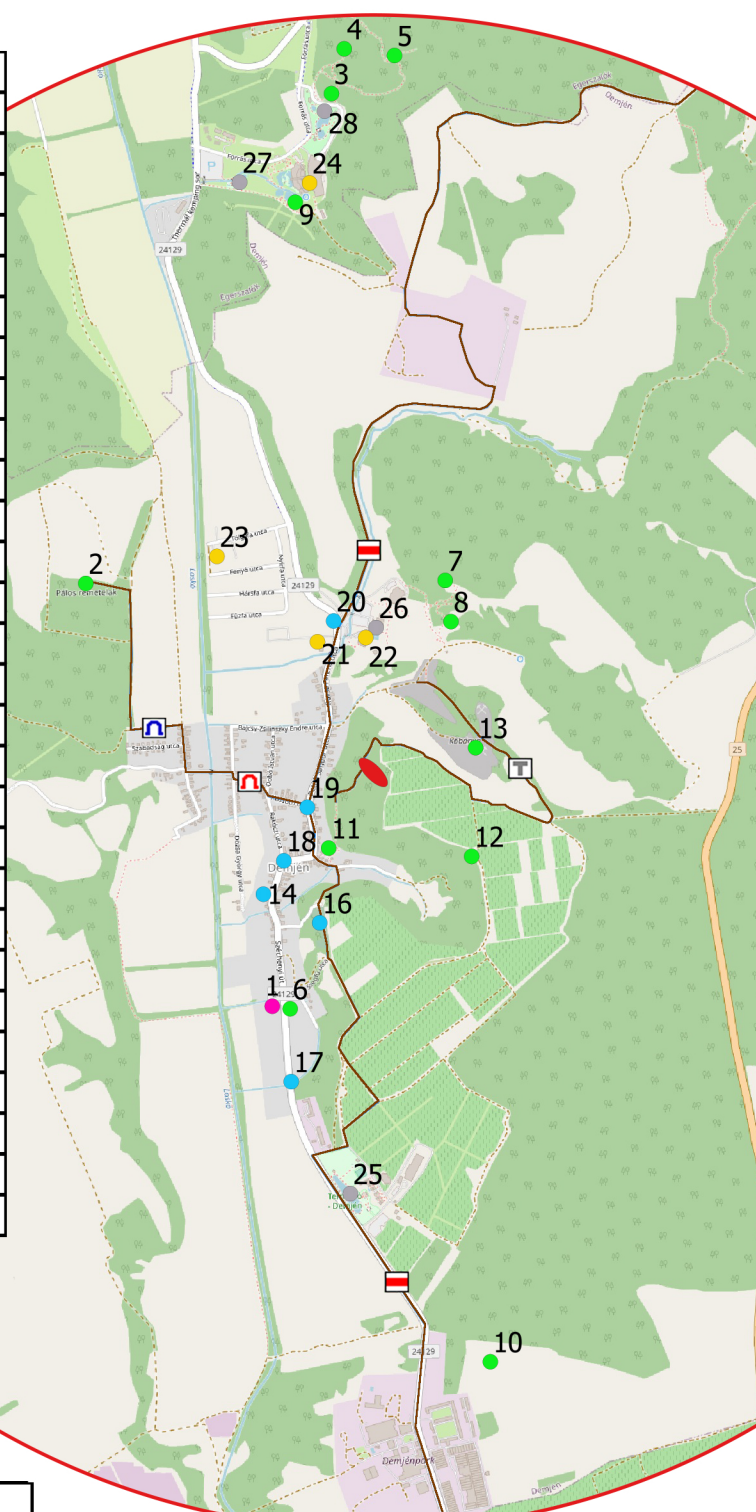
Tervlap száma és címe:  
1. Tervlap: Turisztikai célpontok a vasalt utak közelében

Készítette: Giret Janka  
Konzulens: Gergely Attila  
Mértarány: M = 1 : 30 000  
Dátum: 2023. 10. 22.



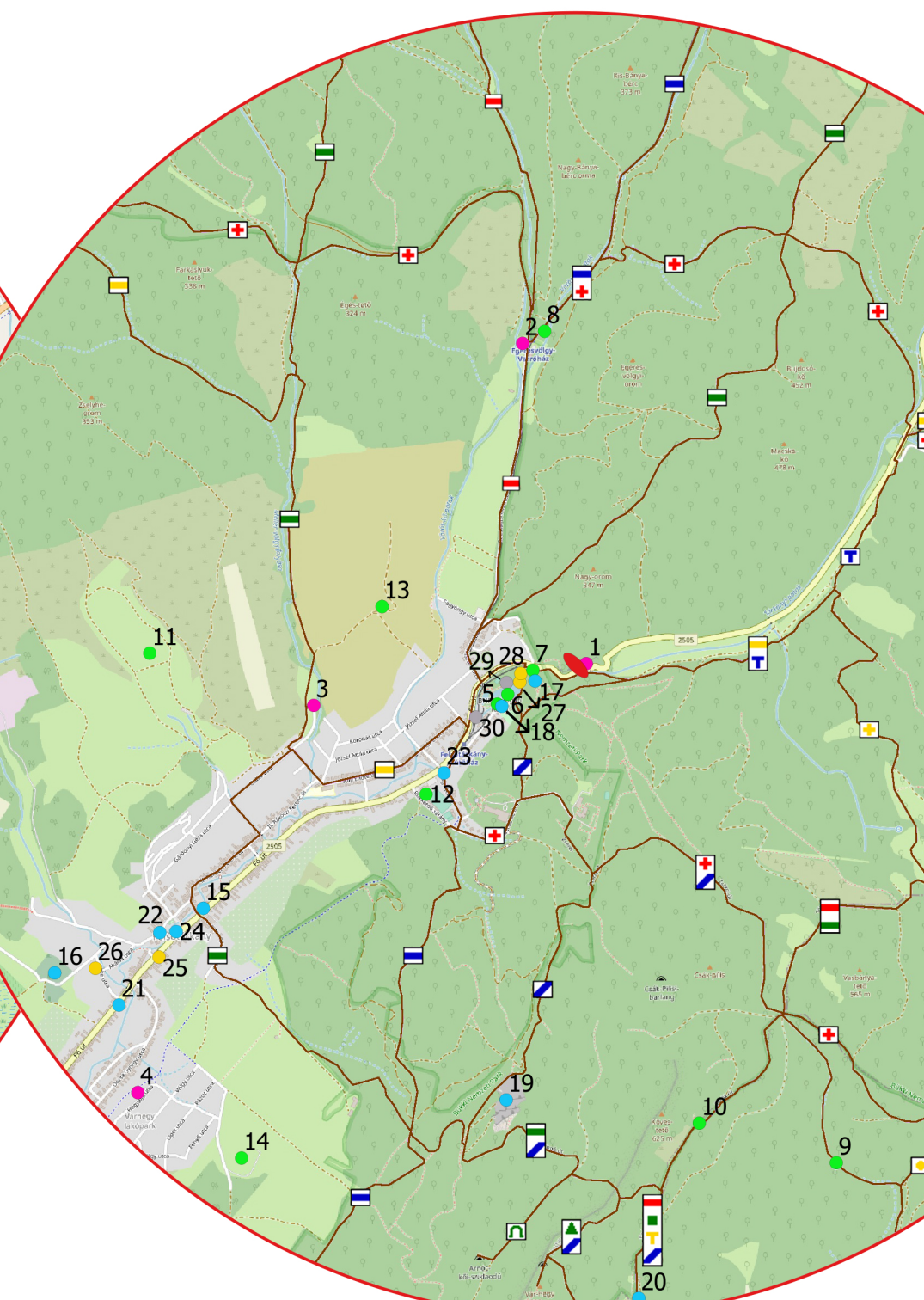
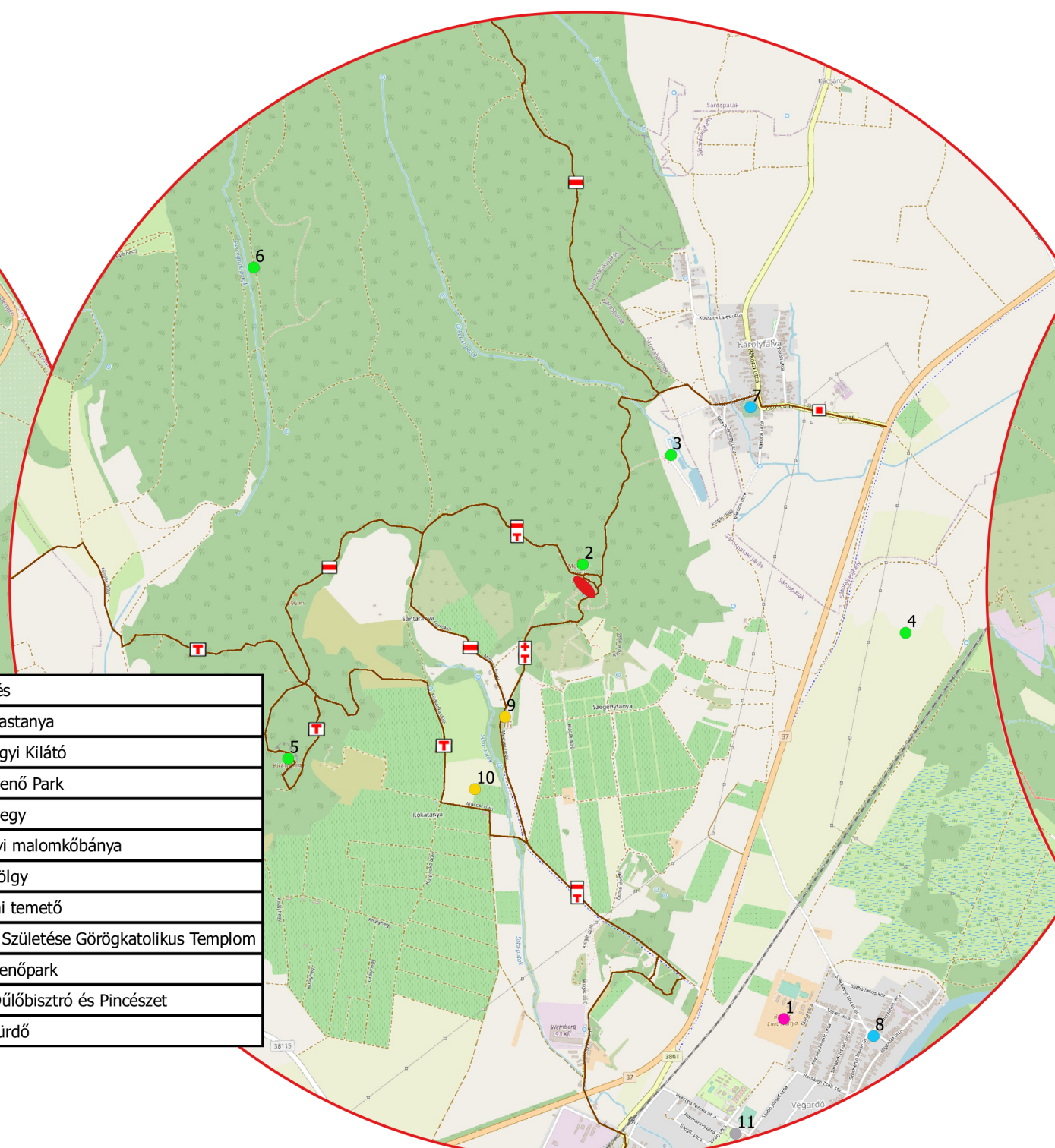
## Demjén

Sorszám	Megnevezés
1	Focipálya
2	Remete-völgyi kaptárkő
3	Kőbojtár kaptárkő
4	Kőasszony barlang
5	Menyecske-hegy kaptárkő
6	Demjéni kaktuszgyűjtemény
7	Demjéni Kaptárkő
8	Demjéni Kőhodály
9	Sódomb
10	Felhagyott homokbánya
11	Kaptárkövek
12	Deráziós formák
13	Felhagyott kőbánya
14	Páduai Szent Antal templom
15	Egri MOL olajkút
16	Demjéni temető
17	Kőfeszület
18	Kőfeszület
19	Szent Antal szobor
20	Kőfeszület
21	Napraforgó Étterem
22	Étterem
23	Piramis Étterem
24	Pinot Noir Étterem
25	Demjéni Termáltó Fürdő
26	Demjéni Termál Völgy
27	Nosztalgia strandfürdő
28	Salliris játszótér



## Sárospatak

Sorszám	Megnevezés
1	Betyár Lovastanya
2	Megyer-hegyi Kilátó
3	Mikolai Pihenő Park
4	Somlyód-hegy
5	Király-hegyi malomkőbánya
6	Radvány-völgy
7	Károlyfalvai temető
8	Istenszülő Születése Görögkatolikus Templom
9	Cikória pihenőpark
10	Harsányi Dűlőbisztró és Pincészet
11	Végaradó Fürdő

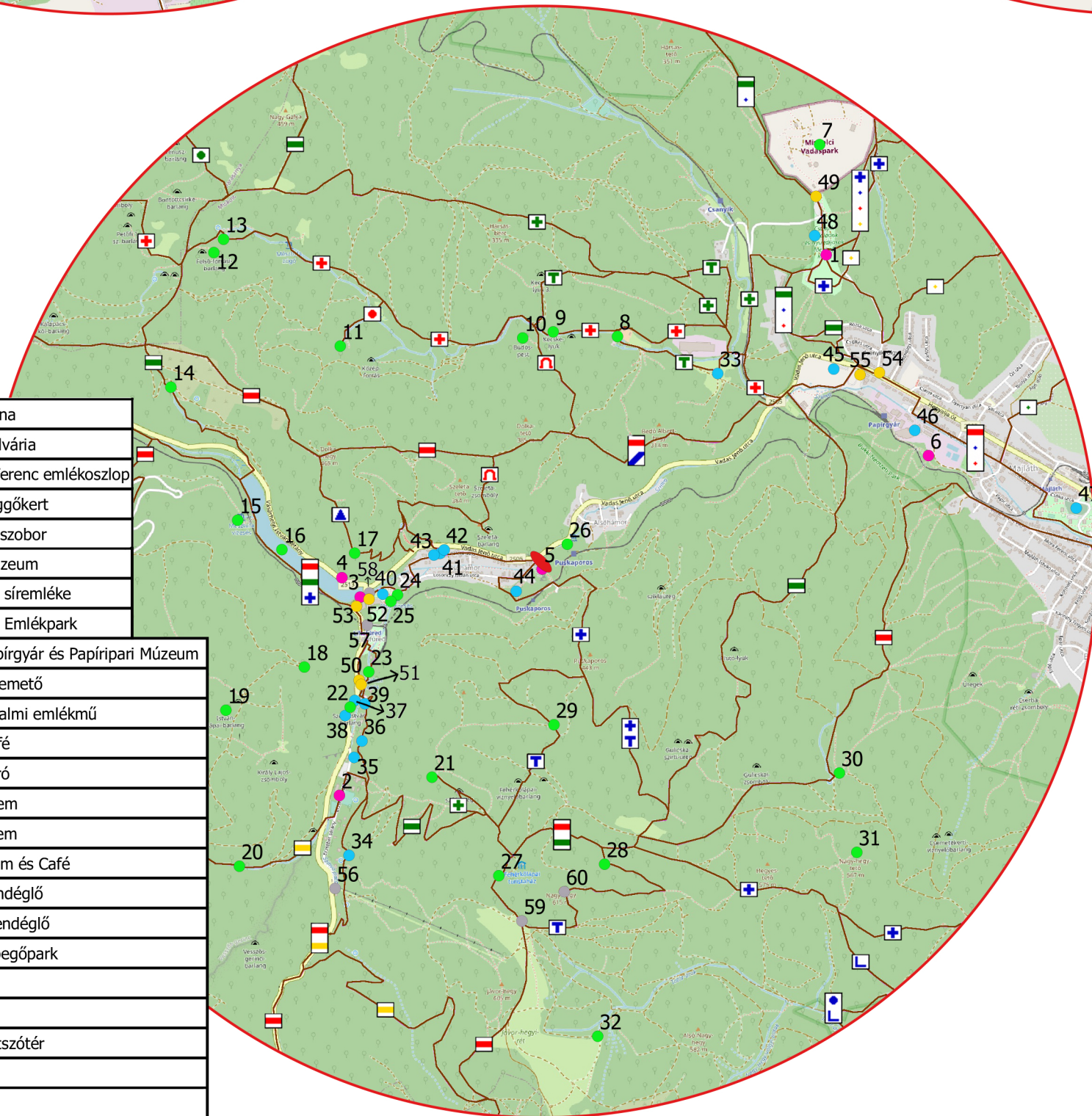


## Felsőtrákány

Sorszám	Megnevezés
1	Sziklamászó hely
2	Egeresvölgyi Lovastanya
3	Karap Lovastanya
4	Fitnesspark
5	Barát-réti tanösvény
6	Felsőtrákány Horgásztó
7	Szikla-forrás
8	Egeresvölgyi vadaspark
9	Katalin-forrás
10	Kilátópont
11	Gyepterület a Lamport-völgyben
12	Öreg gesztenye fák
13	Dénár-dűlői domboldalak
14	Dohánygyár környéki gyeses domb
15	Trianon Emlékpark
16	Felsőtrákányi temető
17	Kő-köz várrom
18	Bükki Nemzeti Park Nyugati Kapu Látogatóközpont
19	Felhagyott Dolomitbánya
20	Szűz Mária kegyhely
21	Kőfeszület a Fő úton
22	Világháborús emlékmű
23	Feszület
24	Felsőtrákányi Katolikus Templom
25	Bükk-Makk Étterem
26	Palacsintavár Étterem
27	Pöttös Búfé
28	Tópart Búfé és Falatozó
29	Játszótér
30	Erdei Vasút

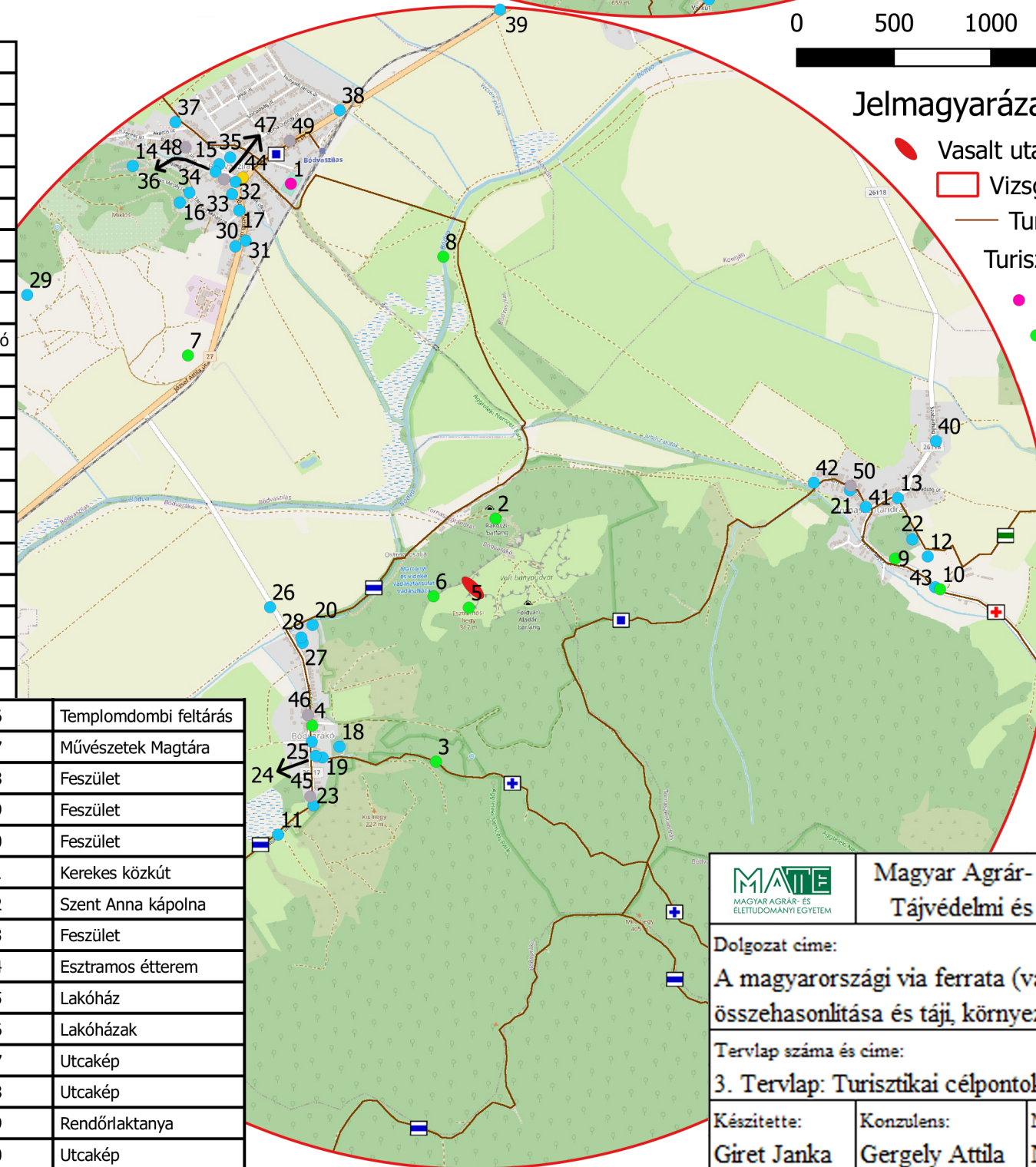
## Hámor

Sorszám	Megnevezés
1	Fitness Park
2	Lillafüredi Sport- és Kalandpark
3	Csónak kölcsönző
4	Hámori E-MTB Túrák
5	Hámori Sziklamászó Park
6	Papírgyár Downhill pálya
7	Miskolci Vadaspark
8	Király-kút
9	Kecske-lyuk
10	Büdös Pest barlang
11	Flóra-forrás
12	Felső-forrasi-barlang
13	Felső-forrás
14	Lencsés-forrás
15	Eszperantó-forrás
16	Hámori-tó
17	Zsófia-kilátó
18	Szent-István kilátó
19	István-lápai barlang
20	Vesszős-forrás
21	Fehérkő-kilátópont
22	Szent István-barlang
23	Szinva vizesés
24	Anna mézstufabarlang
25	Lillafüredi-vizesés
26	Herman Ottó barlang
27	Szent István-forrás
28	Hajnalka-forrás
29	Lélegző pont - kilátás
30	Vadas Jenő-forrás
31	Nagy-hegy tető-kilátópont
32	Kaán Károly-forrás
33	Miskolci Kisállattemető
34	Limpászi kereszt
35	Herman Ottó Emlékház
36	Sziklakápolna
37	Kálvári Kápolna
38	Lillafüredi Kálvária
39	Pávai Vajna Ferenc emlékoszlop
40	Lillafüredi függőkert
41	Szent István szobor
42	Kohászati Múzeum
43	Herman Ottó sírelméke
44	Herman Ottó Emlékpark
45	Diósgyőri Papírgyár és Papírpari Múzeum
46	Csóka utcai temető
47	Munkásmozgalmi emlékmű
48	Rumcájsz búfé
49	Szeleta bisztró
50	Az Első étterem
51	Mátyás Étterem
52	Tökert Étterem és Café
53	Fagyöngy Vendéglő
54	Bakancsos Vendéglő
55	Lillafüredi Libegőpark
56	Kisvasút
57	Játszótér
58	Odúpark - játszótér
59	Kalap-kert
60	Szent Flórián és Magyarok Nagyasszonya templom



## Esztramos

Sorszám	Megnevezés
1	Bódvaszilasi focipálya
2	Rákóczi-barlang
3	Kőzetfeltárás
4	Fűzfásor
5	Esztramos-hegy
6	Sziklafal törmelékjuttatás
7	Akasztó-parti felhagyott homokbánya
8	Bódva-part
9	Tornaszentandrás Agyagpala Formáció
10	Pötscheni Mészke Formáció feltárás
11	Feszület
12	Szent András templom
13	Katolikus kápolna
14	Bódvaszilasi temető
15	Munkás Szent József templom
16	Református Temető
17	Református Templom
18	Bódvarákói temető
19	Avilai Szent Teréz templom
20	Bódvarákói Görögkatolikus Templom
21	Tornaszentandrás Tájház
22	Tornaszentandrás temető
23	Feszület
24	Milleniumi emlékpark
25	Feszület
26	Feszület
27	Pince
28	Szent Imre kápolna
29	Présház, pincék
30	Szilás Tájház
31	Kápolna
32	Háborús emlékpark
33	Szent Illés próféta templom
34	Bódvaszilasi Református Templom
35	Esterházy-Koós kastély
36	Templomdombi feltárás
37	Művészetek Magtára
38	Feszület
39	Feszület
40	Feszület
41	Kerekes közút
42	Szent Anna kápolna
43	Feszület
44	Esztramos étterem
45	Lakóház
46	Lakóházak
47	Utcakép
48	Utcakép
49	Rendőrlaktanya
50	Utcakép



0 500 1000 1500 2000 2500 m

## Jelmagyarázat

- Vasalt utak beszálló pontja
- Vizsgálati terület határa
- Turistautak
- Turisztikai célpontok kategóriája:
  - Sport
  - Természeti
  - Kulturális
  - Vendéglátás
  - Egyéb



**MATE** Magyar Agrár- és Élettudományi Egyetem  
Tájvédelmi és Tájrehabilitációs Tanszék

Dolgozat címe:  
**A magyarországi via ferrata (vasalt utak) útvonalak összehasonlítása és táji, környezeti hatásainak vizsgálata**

Tervláp száma és címe:  
**3. Tervláp: Turisztikai célpontok a vasalt utak közelében**

Készítette: <b>Gyret Janka</b>	Konzulens: <b>Gergely Attila</b>	Méretarány: <b>M = 1 : 30 000</b>	Dátum: <b>2023. 10. 25.</b>
-----------------------------------	-------------------------------------	--------------------------------------	--------------------------------