

SZAKDOLGOZAT

Baranyai Zsombor
2023

Magyar Agrár- és Élettudományi Egyetem
Tájépítészeti, Településtervezési és Díszkerti Intézet
Tájrendező és kertépítő mérnöki alapképzési szak

AZ ÜVEGGYÁRTÁS TÁJI ÖRÖKSÉGE ÓBÁNYA ÉS KISÚJBÁNYA MINTATERÜLETEN

Konzulens: dr. Illyés Zsuzsanna

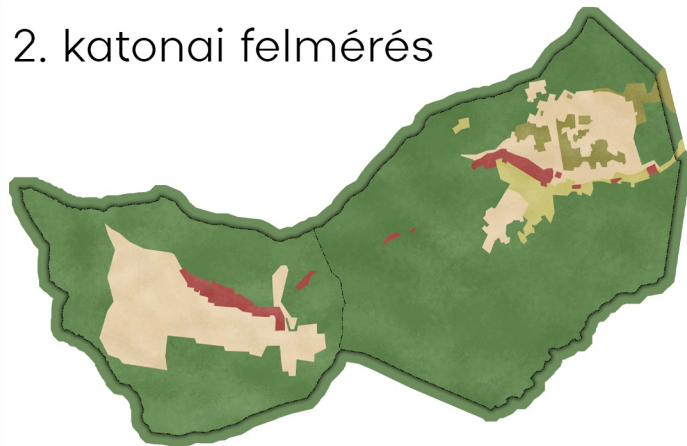
Belső bíráló:

Külső bíráló:

Tanszékvezető:

Baranyai Zsombor

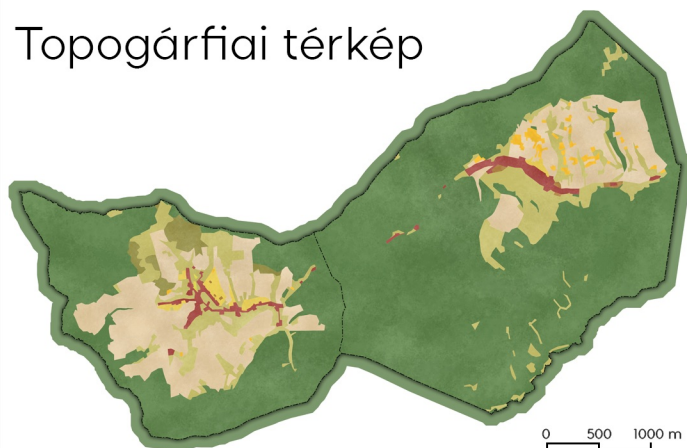
2. katonai felmérés



Kataszteri térkép

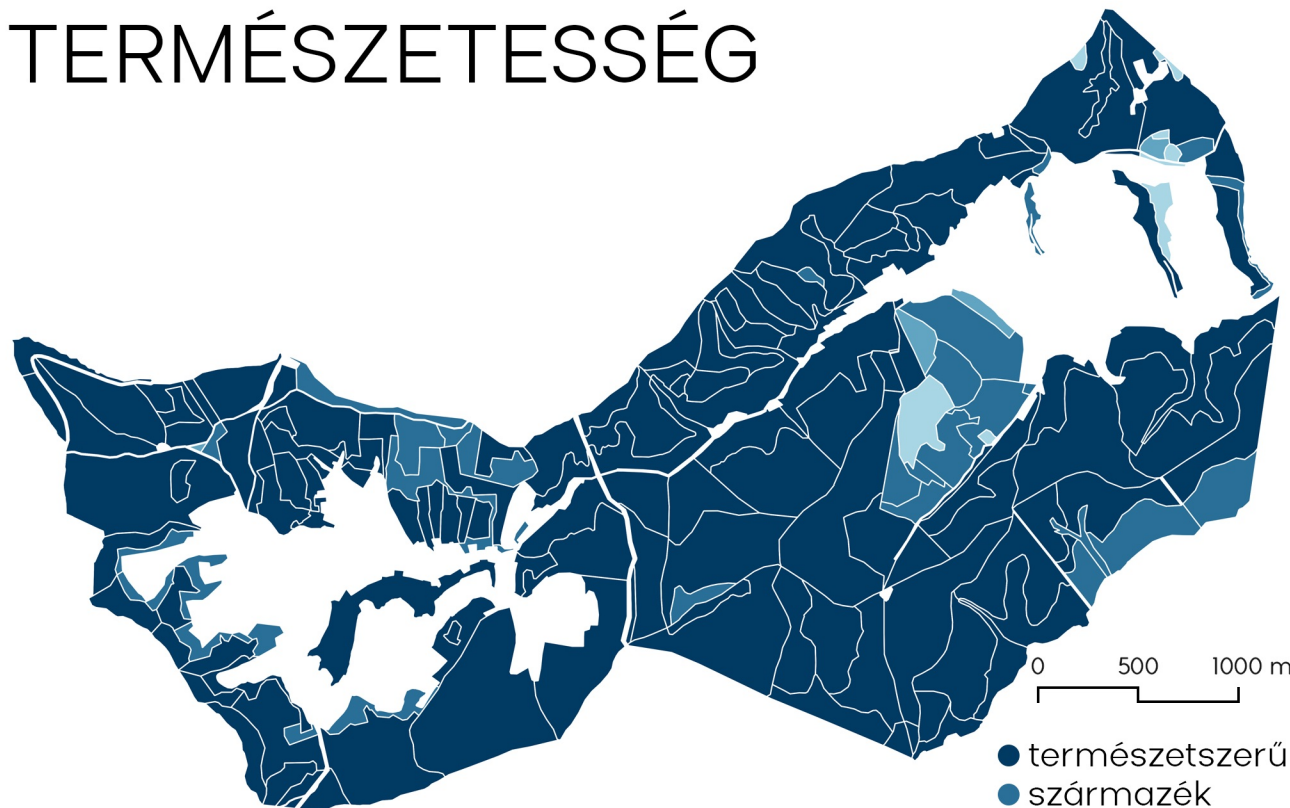


Topogárfiai térkép



- ERDŐ
- GYEP
- CSERJÉSEDŐ
- MŰVELÉS ALÓL KIVETT
- SZÁNTÓ
- KERT
- SZŐLŐ
- GYÜMÖLCSÖS

TERMÉSZETESSÉG



0 500 1000 m

- természet szerű
- származék
- átmeneti
- kultúrerdő



Magyar Agrár- és Élettudományi Egyetem
Tájvédelmi és Tájrehabilitációs Tanszék

A szakdolgozat címe:

Az üvegyártás táji öröksége Óbánya és Kisújványa mintaterületen

Tervlap száma, címe:

1. számú tervlap - Tematikus színezés]

Készítette:

Baranyai Zsombor

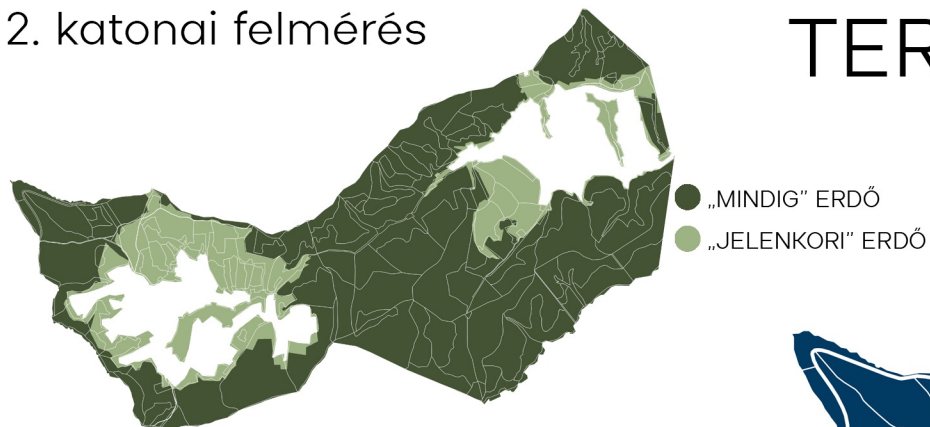
Konzulens:

dr. Illyés Zsuzsanna

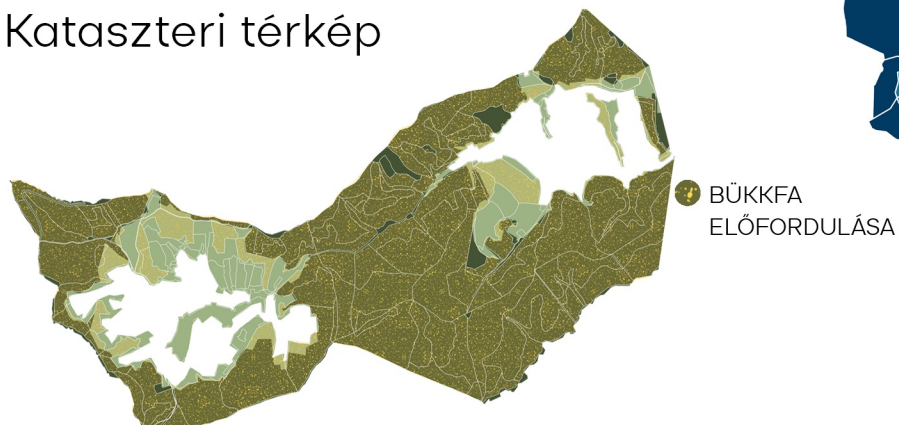
Dátum:

2023. 11. 06.

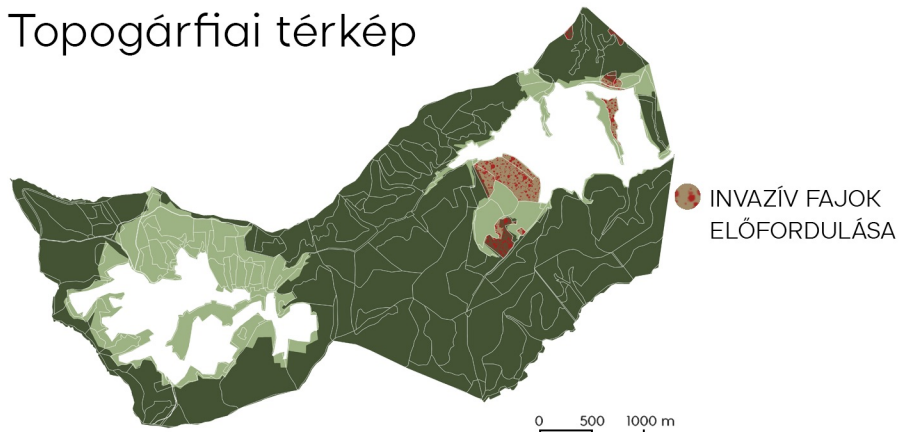
2. katonai felmérés



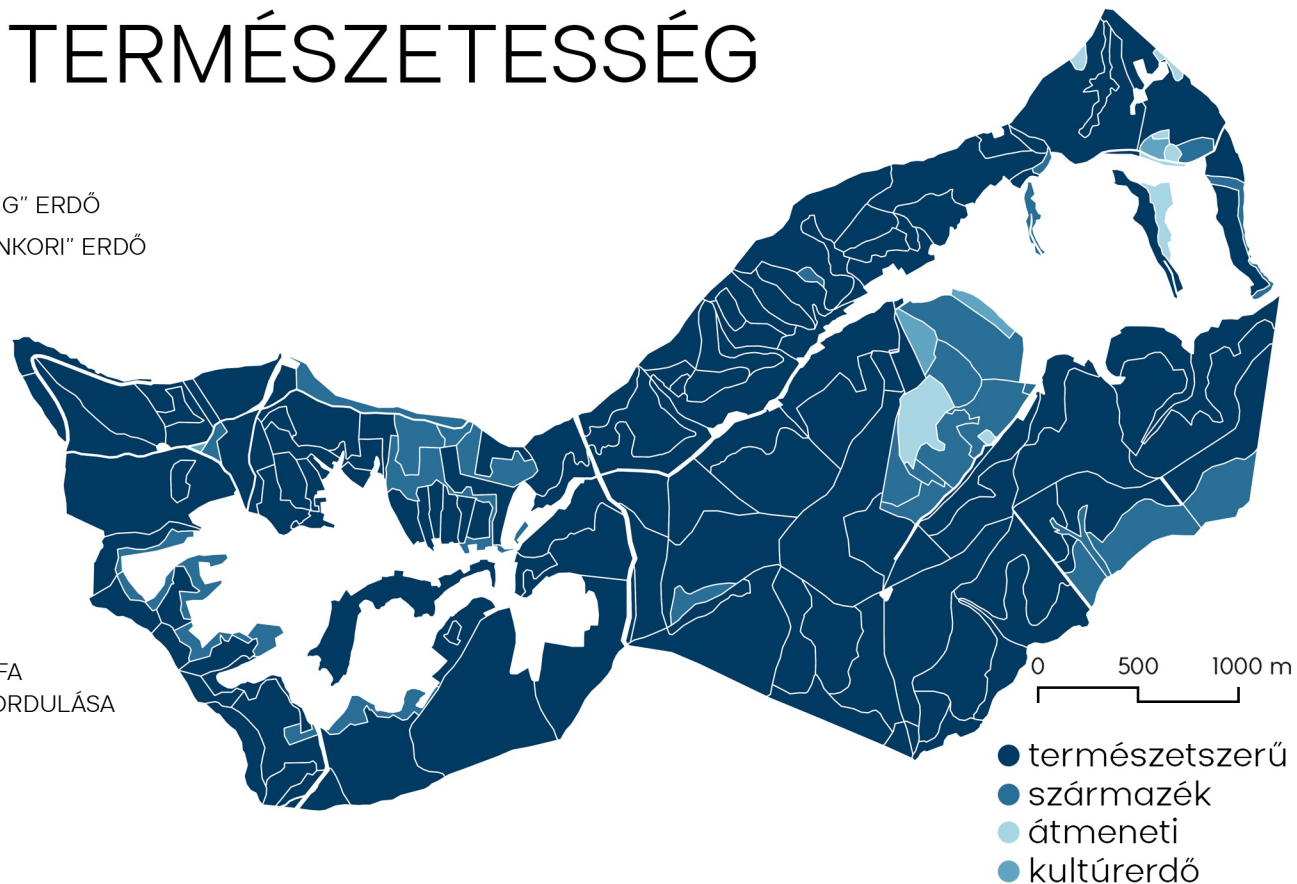
Kataszteri térkép



Topogárfiai térkép



TERMÉSZETESSÉG



Magyar Agrár- és Élettudományi Egyetem
Tájvédelmi és Tájrehabilitációs Tanszék

A szakdolgozat címe:

Az üvegyártás táji öröksége Óbánya és Kisújványa mintaterületen

Tervlap száma, címe:

2. számú tervlap – Tematikus színezés 2.

Készítette:

Baranyai Zsombor

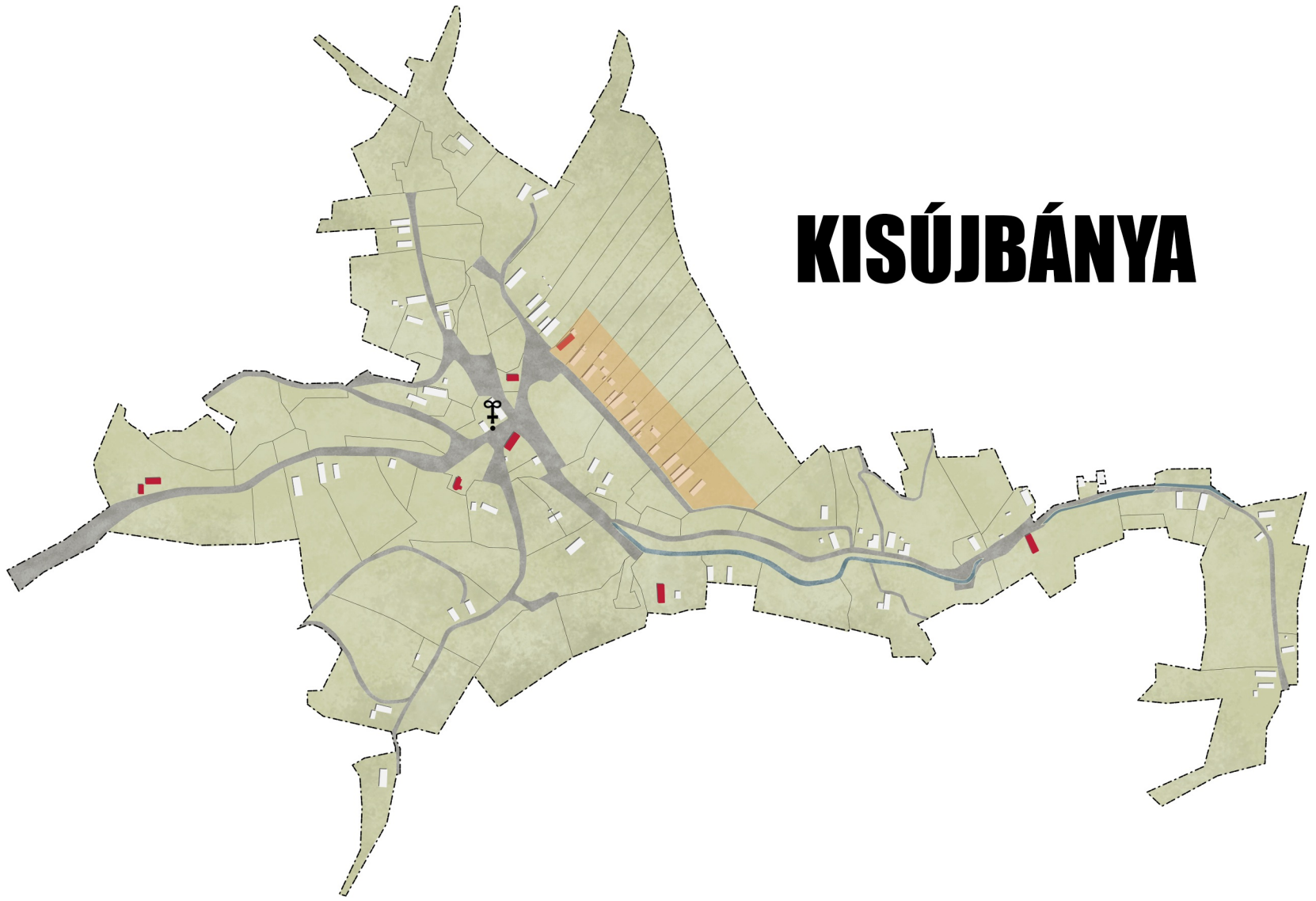
Konzulens:

dr. Illyés Zsuzsanna

Dátum:

2023. 11. 06.

KISÚJBÁNYA

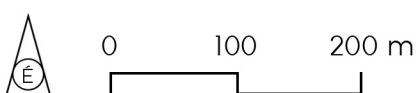


ÓBÁNYA



JELMAGYARÁZAT

- BELTERÜLET HATÁRA
- TELEKHATÁR
- ÉPÜLET
- H1 VÉDETT MŰVI ÉRTÉK
- H2 VÉDETT MŰVI ÉRTÉK
- KÖZLEKEDÉSI CÉLÚ KÖZTERÜLET
- ÜVEGCSŰR HELYE
- VÍZFELÜLET
- VÉDETT UTCAKÉP



Magyar Agrár- és Élettudományi Egyetem
Tájvédelmi és Tájrehabilitációs Tanszék

A szakdolgozat címe:

Az üveggyártás táji öröksége Óbánya és Kisújbánya mintaterületen

Tervlap száma, címe:

3. számú tervlap – Belterület vizsgálata

Készítette:

Baranyai Zsombor

Konzulens:

dr. Illyés Zsuzsanna

Dátum:

2023. 11. 06.