

Jelmagyarázat

- Kelenföld városrész határa
- Más városrészek határa
- Duna
- Fontosabb utak
- Területek, ahol nőtt a vízzáró felületek aránya 2015 óta
- Magas hőkibocsátású területek
- NDVI érték változása (2016-2025)**
- 40%-nál nagyobb csökkenés
- 20-40%-os csökkenés
- 20-40%-os növekedés
- 40%-nál nagyobb növekedés
- Kelenföldi lakótelepek határa
- Lakótelepek területi egységei**
- Allende Park
- Fehérvári úti lakótelep 1
- Fehérvári úti lakótelep 2
- Hengermalom úti lakótelep
- Kelenföldi lakótelep 1
- Kelenföldi lakótelep 2
- Kelenföldi lakótelep 3
- Vonalas zöldinfrastruktúra elemek**
- Fa- és cserjesor
- Fasor
- Cserjesor
- Gyepsáv
- Zöldfelületek**
- Közpark
- Közkert
- Fásított köztér
- Egyéb zöldterület
- Jelentős zöldfelületű intézményterület
- Sportterület
- Funkció nélküli zöldfelület




Gellért-hegyi rózsakert (Forrás: Saját fotó)



Vérmező park (Forrás: Saját fotó)




Béke tér (Forrás: Saját fotó)



Cinka Panna kert (Forrás: Saját fotó)



Duna terasz (Forrás: Saját fotó)




Pillangó park (Forrás: Saját fotó)




Hubay Jenő tér (Forrás: Saját fotó)



Rudawsky tér (Forrás: Saját fotó)



M = 1:10 000

 MATE MAGYAR AGRÁR- ÉS ÉLETTUDOMÁNYI EGYETEM	Magyar Agrár- és Élettudományi Egyetem Tájvédelmi és Tájrehabilitációs Tanszék SZAKDOLGOZAT
Dolgozat címe: Esőterek létesítésére alkalmas területek vizsgálata Kelenföldön	
Tervlap címe: Vizsgálati tervlap	
Készítette: Vági János	Konzulens: Módosné Bugyi Ildikó
Méretarány: 1:10 000	Dátum: 2025. 11. 03.

Jelmagyarázat

Kelenföld városrész határa

Más városrészek határa

Duna

Fontosabb utak

Felmért helyszínek

Kelenföldi lakótelep helyszínei

Fehérvári úti lakótelep helyszínei

Allende Park helyszínei

Hengermalom úti lakótelep helyszínei

Út melletti helyszínek

Egyéb helyszínek

Végső helyszínjavaslatok

Kelenföldi 2 területi egység helyszínei

Fehérvári úti 1 területi egység helyszínei

Hengermalom úti lakótelep helyszínei

Út melletti helyszínek

Kelenföldi lakótelepek határa

Javasolt területi egységek

Fehérvári úti lakótelep 1

Hengermalom úti lakótelep

Kelenföldi lakótelep 2

Kevésbé javasolt területi egységek

Allende Park

Fehérvári úti lakótelep 2

Kelenföldi lakótelep 1

Kelenföldi lakótelep 3

Zöldfelületek_vonalas elemek

Fa- és cserjesor

Fasor

Cserjesor

Gyepsáv

Zöldfelületek

Közpark

Közkert

Fásított köztér

Egyéb zöldterület

Jelentős zöldfelületű intézményterület

Sportterület

Funkció nélküli zöldfelület




M = 1:10 000

0 500 1 000 1 500 2 000 m



Ercsi út 1. (Forrás: Saját fotó)




Hamzsabégi út 48. (Forrás: Saját fotó)



Albert utca 27. (Forrás: Saját fotó)



Etele út 18. (Forrás: Saját fotó)




Albert utca 19. (Forrás: Saját fotó)



Karolina út 25. (Forrás: Saját fotó)



Andor utca 7. (Forrás: Saját fotó)



Nándorfejérvári út 12. (Forrás: Saját fotó)

MATE
MAGYAR AGRÁR- ÉS
ÉLETTUDOMÁNYI EGYETEM

Magyar Agrár- és Élettudományi Egyetem
Tájvédelmi és Tájrehabilitációs Tanszék
SZAKDOLGOZAT

Dolgozat címe: Esőterek létesítésére alkalmas területek vizsgálata Kelenföldön

Tervlap címe: Javaslati tervlap

Készítette: Vági János

Konzulens:
Módosné Bugyi Ildikó

Méretarány: 1:10 000

Dátum: 2025. 11. 03.