

# **SZAKDOLGOZAT**

## **MELLÉKLET**

**Fodor Rebeka**

**2024/2025**

## Mellékletek

### I. Melléklet

Szentgotthárd Város Önkormányzatának a helyi jelentőségű védett természeti területeiről lévő helyi rendeletei.

1.2. A **Szentgotthárdi Kolostorpark helyi jelentőségű védett természeti terület(területek) védettségének fenntartásáról** szóló 36/2007. (XII.19.) számú önkormányzati rendelet. Ez a rendelet helyi jelentőségű védett természeti területeknek nyilvánította a Kolostorparkban lévő szentgotthárdi 14/1., a 15., a 24., a 25/1., a 25/2. és 25/3 hrsz.-ú ingatlanokat.

Rendelet 2024. december 12 -én hatályát veszítette.

1.3.Helyi jelentőségű védett természeti területekről rendelkező helyi szabályozás: **a helyi környezet- és természetvédelem szabályairól szóló 15/2019 (VI.26.) számú önkormányzati rendelet**, amelynek 5. melléklete tartalmazza a helyi jelentőségű védett természeti területek felsorolását. Ezek a szentgotthárdi Kolostorpark, illetve a színház és a barokk templom környezetében lévő területek, a szentgotthárdi 1., 3., 14/2., 15., 21., 23/1., 23/2., 23/3., 23/5., 24., 25/3. és 26. hrsz.-ú területek. Rendelet módosításra került 2024. december 12.-én.

1.4. Jelenleg érvényben lévő helyi rendelet: Szentgotthárd Város Önkormányzata Képviselőtestületének 26/2024. (XII. 12.) önkormányzati rendelete a helyi jelentőségű védett természeti területté nyilvánításról.

I/1.Melléklet: A Szentgotthárdi Kolostorpark helyi jelentőségű védelmi rendelete

*Forrás: Szentgotthárdi Közös Önkormányzati Hivatal*

#### 1. A Keleti téglalap alakú sétányt kutatása

1. *Szonda:* Az első szondát a főhomlokzattal és a díszlépcsővel szemben nyitották. A gyeptalatti humuszréteget követően 30 cm mélységben enyhén kavicsozott felszínre találtak, mely valószínűsíthető, hogy egy egyszerűbb útként funkcionált.
2. *Szonda:* A korábban felhagyott strand területén nyitották a fasorban ezt a szondát. Itt viszont sétánynak vagy épített útnak nyoma nem mutatkozott. Feltehetően a történelmi út a mai napig a régi strand előtt (mai tó előtt) húzódó sétánnyal megegyező.

3. *Szonda:* volt strand nyugati oldalán nyitották a volt öltözőépület nyugati végéhez közel, az épület mögött húzódó kelet-nyugat irányú fasorban. 30-40 cm mélységben egy korábbi járó szintet azonosítottak. A sárgás, szürkésbarna felszínen építési törmelék és kavicsozás nyomai mutatkoztak, illetve a szonda közepén egy kerek betonozott foltot is találtak.
2. *A feltételezett díszkert*
4. *Szonda:* A szondát a feltételezett díszkert északnyugati oldalán nyitották a kerékpártároló közelében. A kutatás során korhatározó anyag nem került elő, így az épített szerkezetek és az árok részlet kora egyelőre ismeretlen.
5. *Szonda:* A díszkert délnyugati oldalán nyitották, párhuzamosan a 4. szondával. A már korábban megfigyelt sárga, agyagos építési törmelékes feltöltés itt is megfigyelhető volt. Ugyanakkor a szonda közepén kb 7-8 m szélességben egy erősen kavicsos többször megújított út jelent meg közvetlenül a humuszréteg alatt. A feltételezett útvonal miatt Y elágazásban tovább folytatták a szondát. Ennek köszönhetően az útszórás szélét sikerült azonosítani, illetve emellett egy kerek erősen téglás bekötésű gödröt is találtak, mely feltételezhetően fának adott helyet.
6. *Szonda:* Az épület déli homlokzatára merőlegesen, az egykori díszkert keleti felében nyitották. „L” alakban csatlakozik az 5. szondához. Az előzőhöz hasonlóan kavicsos, hamus szerkezetet azonosítottak.
7. *Szonda:* A feltételezett díszkert déli oldalán nyitották. A jelenlegi sétányhoz közeli végén a sétány eredeti szélességének megfelelő, többször megújított kavicsozás nyomait találták.
8. *Szonda:* A feltételezett díszkert délkeleti oldalán nyitották, merőlegesen a 6. szondára. Sikerült felfedezniük két párhuzamos téglaszegélyt, feltehetően egy kerti sétány maradványait. A téglákat ugyan a gyökerek elmozdították eredeti helyükről, a szegélyek vonala, még így is jól kivehető. A téglasorok távolsága mintegy 1,2 m. A szegélyek közötti felület enyhén kavicsozott.
9. *Szonda:* A díszkert keleti oldalán nyitották. Egy északkelet irányba futó kavicsos humuszos, korábban a felszín közelében azonosított szórt szerkezetű utakhoz, színében és szerkezetében hasonló sáv jelent meg, mely szintén egy korábbi út nyomvonala lehetett. Ettől kissé keletre sikerült azonosítani a korábban felfedezett téglaszegély folytatását. A téglasorok között 1,2-1,5 m széles letaposott utat találtak. A sétánytól kissé keletre ismét egy kavicsos, sóderes, hamus felszínű útszakaszt sikerült azonosítani.
10. *Szonda:* A 9.-es szondára merőlegesen nyitották az épület délkeleti sarokkal egy vonalban. A humuszréteg alatt téglás, törmelékes réteget figyeltek meg. A téglás, törmelékes réteg 10 cm vastagságban az agyagos, törmelékes szürkés réteg felett található. Feltételezhetően

egy északkeleti irányú út alapozása lehetett. Az ettől északra lévő téglás felszín bontása során kiderült, hogy a felszínen laza omladék tulajdonképpen egy felépítmény alapozásának a maradványa, amely egy világos színű meszes habarcsos, téglás kikenésként mutatkozott. Formája enyhén ovális, középpontjában egy 40 cm átmérőjű humuszos betöltésű, mintegy 15 cm mély beásást azonosítottak. A szerkezet átmetszése után egyértelműen látszott, hogy a habarcságy alatt 15 cm vastagságban finom szemcsés homokot terítettek, amely egy sötét faszénemcsés agyagos réteg tetején fekszik. A szerkezet rövidebb átmérője 2 m volt. A hosszát csak becsülni tudták, kb. 3,6 m lehetett. Funkciójával kapcsolatban végül a beásás miatt arra következtettek, hogy ez egy kiemelt és épített ágyás lehetett, melynek középpontjában cserje vagy nagyobb bokor állhatott.

I/2.Melléklet: A Várkertben végzett régészeti kutatás

*Forrás: Szentgotthárdi Közös Önkormányzati Hivatal*

- EOVS koordináta adatok: 46,9536627 ; 16,2769607
- Helyrajzi számok: 15, 23/1, 23/2, 24, 25/1, 25/2, 25/3, 26
- Terület nagysága: 81 941 m<sup>2</sup>
- Terület tulajdonosa: Szentgotthárd Közös Önkormányzati Hivatal
- Fenntartó / Vagyonkezelő: Szentgotthárdi Eszközkezelő és Településfejlesztő Kft.
- Övezeti besorolásai: Zkk-K, Zkp

I/3.Melléklet: A Várkert részletes alapadatai

*Forrás: Szentgotthárdi Közös Önkormányzati Hivatal*



Élettelen kerti elemek						
Funkció	Megnevezés	Mennyiség	Fizikai állapot	Formai jellemző	Megjegyzés	
Építmények	Nyilvános WC	1 db	új építésű (2018 évben épült téglá épület)	Épületben megtalálható: férfi, női WC, valamint akadálymentes WC is. A helyiségek vaudábiztos berendezésekkel vannak ellátva.		
	Színpad	1 db	jó állapotú	Pvc elemes hátfállal ellátott, homlokfala természetes burkolattal ellátott, felülete aszfaltozott		
	Öltöző épület	1 db	Megfelelő	Öltöző és raktár helyiség található kézműosóval, WC-vel ellátott helyiség		
Burkolatok	Kerékpártároló	1 db	Megfelelő	Szerkezete: ezüst színű alumínium zártszelvény vázas, hullámlemez fedéssel ellátott. A kerékpártároló térkő burkolatra került rögzítésre, 20 db kerékpártároló fém tartókkal.	A fákról lehulló őszi levelek letakarítása a fémlemez fedésről.	
	Kiselemes térkő burkolat			beton térkő		
	szórt fehérkavics burkolat	cca. 1400 m			burkolat újrakavicsozása, döngölése	
	szórt szürkékavics burkolat	cca. 360 m				
	nagyelemes mészkő tipegők			szabályos téglalap és szabálytalan formájú mészkő tipegők, közöttre gyep felület	törött elemek cseréje	
	gumitégla (esés tér)	23 m <sup>2</sup>		mlányag négyzetes elem 50 x 50 cm nagyságú, vastagsága 6 cm	cseréje szorul	
	homok (esés tér)	cca 50 m <sup>2</sup>		finom szemés és mosott homok		
	gyöngy kavics (esés tér)	cca. 80 m <sup>2</sup>		apró szemű gyöngykavics		
	Hulladékgyűjtő	34 db	kopottak	csőszozlopos hulladékgyűjtő: 36 literes, acélcső tartószlop tűzhorganyozás után porfestett, 1 mm-es perforált acéllemez edény csikkelyomóval, porfestett	feltöltkezéles szükséges	
	Kutyaurülék tároló	2 db		acélcső tartószlop, fedett kivitelű porfestett acéllemez		
Útcabútorok	Pad (támlás)	12 db	Festés kopott, fa - és fém szerkezetek kopottak	önmóttvas tartószerkezeti tűzhorganyozott és porfestett, 40 mm vastag fa deszkázat ülőfelület lazúr festékkel kezelt		
	Pad (épített)	9 db		Fa ülőfelület esetenként hiányos, természetes burkolat néhány elemre leesett	fa anyagú ülőfelület évenkénti felülkezéles szükséges, természetes burkolat elemek pótlása	
	Kandeláber	23 db		kandeláber ives karrai fekete LED fényforrással (park belső területe)		
	Kandeláber	6 db		8 m-es acél lámpaoszlop LED lámpatesekkel. (parkoló)		
	Kandeláber	7 db		5 m-es horganyzott acél lámpaoszlop LED 28 W-os lámpatesekkel. (Fürdő utca felől park szélén elhelyezkedő sétálóút)		

I/5. Melléklet: Élettelen kerti elemek összegző táblázata 1. részlet

Forrás: Saját táblázat

Élettelen kerti elemek					
Funkció	Megnevezés	Mennyiség	Fizikai állapot	Formai jellemző	Megjegyzés
Játészórési elemek	VIVACITY kombinált játszóvár:	1 db	jól karbantartott	ütéscsillapító felület:gyöngykvacis. A játszóéri eszköz típusa: FITO System. Fő szerkezeti anyag: ragasztott fa, műanyag, fém, rétegelt lemez. A használatba vétel időpontja: 2008	esésálló, gyóntalanítás
	Homokozó 3 x 3 m	1 db	jól karbantartott	A játszóéri eszköz típusa: FITO System Fő szerkezeti anyag: fa. A használatba vétel időpontja: 2008	
	Polyball	1 db	jól karbantartott	ütéscsillapító felület:termett talaj, gyepp A játszóéri eszköz típusa:FITO System, Fő szerkezeti anyag: műanyag, fém. A használatba vétel időpontja:2008	
	Kombinált mászóka I. – Mászóka – BASIC SENIOR	1 db	jól karbantartott	ütéscsillapító felület: gyöngykvacis; A játszóéri eszköz típusa: FITO System, Fő szerkezeti anyag: fa, műanyag, fém. A használatba vétel időpontja: 2008	esésálló, gyóntalanítás
	Kétféleses hinta – kavics felülettel	1 db	jól karbantartott	ütéscsillapító felület: gyöngykvacis A játszóéri eszköz típusa: FITO System, Fő szerkezeti anyag: fa, műanyag, fém. A használatba vétel időpontja: 2008	esésálló, gyóntalanítás
	Kétféleses hinta – gumitéglával felülettel	1 db	jól karbantartott	ütéscsillapító felület: gumitégla burkolat A játszóéri eszköz típusa: Kompan, Fő szerkezeti anyag: fa, műanyag A használatba vétel időpontja: 2005	esésálló, gyóntalanítás
	Spika I	1 db	jól karbantartott	ütéscsillapító felület: termett talaj. A játszóéri eszköz típusa: Kompan, Fő szerkezeti anyag: műanyag, fém. A használatba vétel időpontja: 2005	
	Rugós négyszemélyes virág	1 db	új játékelem 2024. évben került telepítésre	ütéscsillapító felület: termett talaj	
	Rugós Kakas –Piros hintakakas	1 db	jól karbantartott	A játszóéri eszköz típusa: Játészórési Market és Szerviz Kft. Fő szerkezeti anyag: HDPE lemez (polietilén anyagú, kemény műanyag lemez), acél rugó A használatba vétel időpontja: 2024	
	ALBATROSZ rugós mérleghinta	1 db	jól karbantartott	ütéscsillapító felület: termett talaj. A játszóéri eszköz típusa: Kompan, Fő szerkezeti anyag: műanyag, fém, rétegelt lemez.A használatba vétel időpontja: 2005	
	Forgó bogrács	1 db	jól karbantartott	ütéscsillapító felület: termett talaj. A játszóéri eszköz típusa: Kompan, Fő szerkezeti anyag: ragasztott fa, műanyag, fém, rétegelt lemez. A használatba vétel időpontja: 2005	
	Mászófal	1 db	jól karbantartott	ütéscsillapító felület: homok. A játszóéri eszköz típusa: Kompan, Fő szerkezeti anyag: fa, műanyag, fém. A használatba vétel időpontja: 2005	esésálló, gyóntalanítás
	OÁZIS JÁTSZÓVÁR Mászóka és mászóka	1 db	jól karbantartott	ütéscsillapító felület: homok. A játszóéri eszköz típusa: Kompan, Fő szerkezeti anyag: ragasztott fa, műanyag, fém, rétegelt lemez. A használatba vétel időpontja: 2005	esésálló, gyóntalanítás
ALDEBARAN kombinált mászóka	1 db	jól karbantartott	ütéscsillapító felület: homok. A játszóéri eszköz típusa: Kompan, Fő szerkezeti anyag: műanyag, acél, kötőelemek acélerősítéssel poliamid. A használatba vétel időpontja: 2020	esésálló, gyóntalanítás	
Hard Body Hang kültéri sporteszköz	1 db	jól karbantartott	ütéscsillapító felület: gyöngykvacis. A játszóéri eszköz típusa: H3 Hungary Kft. Fő szerkezeti anyag: fém. A használatba vétel időpontja: 2019.	esésálló, gyóntalanítás	

I/5. Melléklet: Élettelen kerti elemek összegző táblázata 2. részlet

Forrás: Saját táblázat

Élettelen kerti elemek					
Funkció	Megnevezés	Mennyiség	Fizikai állapot	Formai jellemző	Megjegyzés
Díszítő elemek	Széll Kálmán szobra	1 db	jó állapotú	Szobor alkotója: Toth EmőkeSzobor, avatásának ideje: 2002 Leírása: Bronz melliszobor négyszög keresztmetszetű fekete márvány talapzaton	
	Robert Leeb apát szobra	1 db	megfelelő	Szobor alkotója: Vanyúr István, Szobor avatásának ideje: 2014. Leírása: Kerek talapzaton álló, egészalakos, fából faragott, színezett szobor, amely az apátot álló testhelyzetben, jobb kezében nagyméretű kulccsal, bal kezében pásztorbottal. Az apát lába előtt az apátság makettje található.	Évente újra festését meg kell oldani.
	Inmaculata-szobor	1 db	megfelelő	Szobor alkotója: Josef Braun, Szobor avatásának ideje: 1970 (eredetileg 1764) Leírása: A mészkőszobor ma a műemlékgyűttes nyugati előkerjében áll, a templom főengelyétől kissé északra. A szobor a törökök feletti győzelem emlékére állított "a győzedelmes Mária - oszlopok" egyik változata	
	Fém szobrok	20 db		Robert Jurak (szlovén szobrászművész) készítette különböző fém alkotásokról összeállítva a szobrokat. Először Lendván voltak kiállítva, majd az első Rabarica (Rábán élő rablólhal) névre hallgató mű 2019-ben került kihelyezésre. A többi szobra 2024-ben.	tisztításra szükséges
	Ciszterek mindemapijai tanósvény	7 db	szép állapotú	A táblák kivitele: dömött, nyitott kódex/könyvfórmára hengerelt információs felülettel (méret: 1200x850 mm, magasság: 1320 mm) és grafikai megoldásokkal, poszternyomatott, védőfóliázott kivitelben	
	Várkert használati rendje	5 db	személyezett felületű	egyoldalas feliratozású információs tábla acélcső oszlopokkal	vegyszeres tisztítása szükséges
	Holtfa tájékoztató tábla	1 db	szép állapotú	egyoldalas feliratozású információs tábla acélcső oszlopokkal	
	Mária utat jelző tájékoztató tábla	1 db	szép állapotú	egyoldalas feliratozású információs tábla aluminiumos oszlopokkal, amely három nyelven tájékoztat a nemzetközi zarándokútról, amelynek fontos állomása városunk.	
	Petanque pálya tábla	1 db	szép állapotú	egyoldalas feliratozású információs tábla aluminiumos oszloppal, tartalmazza a Petanque játékszabályokat	
	Mérföldes gyaloglopálya tábla	1 db	szép állapotú	egyoldalas feliratozású információs tábla aluminiumos oszloppal, útvonal kijelölését tartalmazza egy mérföld gyaloglási útvonallal.	
Játszóter használati rendje	1 db	szép állapotú	kettőoldalas feliratozású információs tábla acélcső oszlopokkal		
Ivókit		2 db		rozsdamentes acél szerkezetű, nyomogombbal működtethető, vízelvezetése megoldott	vegyszeres tisztítása szükséges fa szerkezetű hid évenkénti felületkezelése, a víz algalantátása, tisztítása folyamatosan ellátandó feladat. Meder szélén kavicsburkolat pótlása javasolt.
Viziarhitektúra	Szerelmek tava	600 m <sup>2</sup>		Egy nagyobb és kettő kisebb vízfelülettel került kialakításra, mélysége cca. 3 m. Egyedi gyártású fa szerkezetű hiddal. A fa szerkezetű hid, fa járófelülettel, kétoldali fakorlással készült 8 m hosszban.	

I/5. Melléklet: Élettelen kerti elemek összegző táblázata 3. részlet

Forrás: Saját táblázat

#	Sorszám	Adatmódosítás dátuma	Fa neve	Helyszín	HRSZ	Törzs átmérője	Kora (A)	Állapot (B)	Állapot (C)	Állapot (D)	Állapot (E)	Állapot (átlag)	Eszmei érték	Megjegyzés
1	f72/136	2017-08-01	Liriodendron tulipifera / tulipánfa	RK	26	60	0	5	4	4	5	0	0	talajzárás: gyeplé, több törzsfű, ellipszis törzs odavisszodik / törzs átmérő: 26+66, 52, 60, 50
2	f72/137	2017-08-01	Magnólia / Magnólia	RK	1	32	0	5	5	4	5	0	0	talajzárás gyeplé, konektor /
3	f72/138	2017-08-01	Magnólia / Magnólia	RK	1	25	0	5	5	4	5	0	0	nem volt ápolva / törzs átmérő: 4x25+3x12
4	f72/139	2017-08-01	Tilia tomentosa / ezüst hárs	RK	1	72	0	5	4	5	4	0	0	sérült a fatörzs és a kéreg, 2015-ben koronakönnnyítés /
5	f72/140	2017-08-01	Aesculus hippocastanum /	VK	25/3		0	0	0	0	0	0	0	/
6	f72/141	2017-08-01	Aesculus hippocastanum /	VK	25/3		0	0	0	0	0	0	0	/
7	f72/142	2017-08-01	Prunus padus / zselencemeggy	VK	25/3		0	0	0	0	0	0	0	/
8	f72/143	2017-08-01	Abies alba / közönséges jegenyefenyő	VK	25/3		0	0	0	0	0	0	0	/
9	f72/152	2017-08-01	Tilia sp / kislevelű hárs	VK	25/3		0	0	0	0	0	0	0	/
10	f72/153	2017-08-01	Tilia sp / kislevelű hárs	VK	25/3		0	0	0	0	0	0	0	/
11	f72/154	2017-08-01	Aesculus hippocastanum /	VK	25/3		0	0	0	0	0	0	0	/
12	f72/155	2017-08-01	Thuja occidentalis / nyugati tuja	VK	25/3		0	0	0	0	0	0	0	/
13	f72/156	2017-08-01	Aesculus hippocastanum /	VK	25/3		0	0	0	0	0	0	0	/
14	f72/157	2017-08-01	Aesculus hippocastanum /	VK	25/3		0	0	0	0	0	0	0	/
15	f72/205	2017-08-01	Taxus baccata / tiszafa	RK	26	37	0	5	4	3	4	0	0	talajzárás:föld; több törzsfű , ápolás fahelya, metszés, ritkítás javasolt; rálóg a járdára / törzsátm:37 és 10 között
16	f72/206	2017-08-01	Taxus baccata / tiszafa	RK	26	37	0	5	4	3	4	0	0	talajzárás:föld; több törzsfű , ápolás fahelya, metszés, ritkítás javasolt; rálóg a járdára / törzsátm:37 és 10 között
17	f72/207	2017-08-01	Taxus baccata / tiszafa	RK	26	37	0	5	4	3	4	0	0	talajzárás:föld; több törzsfű , ápolás fahelya, metszés, ritkítás javasolt; rálóg a járdára / törzsátm:37 és 10 között
18	f72/208	2017-08-01	Taxus baccata / tiszafa	RK	26	37	0	5	4	3	4	0	0	talajzárás:föld; több törzsfű , ápolás fahelya, metszés, ritkítás javasolt; rálóg a járdára / törzsátm:37 és 10 között
19	f72/209	2017-08-01	Acer platanoides / korai juhar	RK	1	66	0	5	5	4	4	0	0	szárak ágak / szárazágazás kell
20	f72/210	2017-08-01	Thuja orientalis / keleti tuja	RK	3		0	0	0	0	0	0	0	/
21	f72/211	2017-08-01	Malus sp. Diszalma	Rózsa utca	954		0	0	0	0	0	0	0	/

I/6. Melléklet: Fakataszter részlete a Városmester adatbázisából

Forrás: Városmester-Szentgotthárd Közös Önkormányzati Hivatal adatbázisa

I/7. Melléklet:

Méhlegelőhöz szánt mezei virágok listája:

(Florapont beszerzési hely alapján)

1. *Verbena bonariensis* – Ernyős verbéna
2. *Cosmos bipinnatus* – Pillangóvirág
3. *Papaver rhoeas* – Mezei pipacs
4. *Centaurea cyanus* – Kék búzavirág
5. *Linum usitatissimum* – Házi len
6. *Bellis perennis* – Szákszorszép
7. *Bellis perennis* 'Pomponette' mix – Teltvirágú szákszorszép mix
8. *Gomphrena haageana* QIS Purple - Bíborka

Kapható kész „Méhlegelő virágmagkeverék” mely 100 g-os kiszerelésben kapható.



*Verbena bonariensis*



*Cosmos bipinnatus*



*Papaver rhoeas*



*Centaurea cyanus*



*Linum usitatissimum*



*Bellis perennis*



*Bellis perennis*  
'Pomponette' mix



*Gomphrena*  
*haageana* QIS Purple

A képek forrása a Florapont weboldala.

I/8. Melléklet:

Biodiverz élőhely javasolt növénylistája:

Pápai V. és Bíró B. 2016-os *Ökológikus zöldfelületek városi alkalmazása* című írásuk alapján.

„C”-stratégia elvei alapján telepített növények kompetitor növények. Ökológiai igényeiket tekintve napos, tápanyagban gazdag talajban, rendszeres vízellátású környezetben érzik jól magukat. A kifejlett egyedek nem szeretik a zavarást, tehát nem szeretik a visszavágást, kaszálást, talaj bármilyen mozgását.

Ilyen élőhelyek például a következők:

- *Echinacea purpurea* 'Magnus' – Bíbor kasvirág
- *Helianthus microcephalus* 'Lemon Queen' – Dísznapraforgó
- *Panicum virgatum* 'Hänse Herms' – Vesszős köles
- *Salvia nemorosa* 'Caradonna' – Ligeti zsálya
- *Coreopsis verticillata* 'Grandiflora' – Keskenylevelű menyecskeszem
- *Echinacea purpurea* 'Alba' – Bíbor kasvirág (Fehér színű)
- *Rudbeckia fulgida* 'Goldsturm' – Pompás kúpvirág
- *Alchemilla mollis* – Lágyszőrű palásfü
- *Geranium phaeum* 'Samobor' – Fodros gólyaorr
- *Geranium sanguineum* 'Album' – Alacsony gólyaorr

„S”-stratégia elvei alapján ezeknek a növényeknek ahhoz, hogy megfelelően fejlődjenek igénylik a folyamatos stresszhatást. Ilyen stresszhatás a szárazság vagy pangóvíz, a forróság vagy extrém hideg, árnyék, gyökerekkel való konkurencia, alacsony tápanyagtartalmú talaj. A zavarást ezek a növények sem szeretik.

Száraz, árnyékos élőhelyre a következő élőhelyeket javaslom:

- *Aster ageratoides* 'Asran' – Őszirózsa
- *Miscanthus* 'Morning Light' – Kínai virágosnád
- *Acanthus balcanicus* - Medveköröm
- *Verbena bonariensis* – Ernyős verbéna
- *Ceratostigma plumbaginoides* – Tarackoló kékgyökér
- *Geranium phaeum* 'Samobor' – Fodros gólyaorr

Száraz, napos élőhelyekre a következő évelőket javasolnám:

- *Achillea filipendulina* 'Coronation Gold' – Jóságú cickafark
- *Sedum telephium* 'Herbstfreude' – Pompás varjúháj
- *Perovskia abrotanoides* – Sudársálya
- *Stipa calamagrostis* – Lándzsafű
- *Helictotrichon sempervirens* – Örökzöld zabfű
- *Anemone sylvestris* – Erdei szellőrózsa
- *Geranium sanguineum* 'Album' – Alacsony gólyaorr
- *Nepeta x faassenii* – Macskamenta

E növénylista nem teljes. Pontos növénykiültetési tervek készítését javasolnám, melyhez szakembert kérnék fel.



*Echinacea purpurea* 'Magnus'



*Helianthus microcephalus* 'Lemon Queen'



*Panicum virgatum* 'Hänse Herms'



*Salvia nemorosa* 'Caradonna'



*Coreopsis verticillata* 'Grandiflora'



*Echinacea purpurea* 'Alba'



*Rudbeckia fulgida* 'Goldsturm'



*Alchemilla mollis*



*Geranium phacum* 'Samobor'



Geranium sanguineum 'Album'



Aster ageratoides 'Asran'



Miscanthus 'Morning Light'



Acanthus balcanicus



Verbena bonariensis



Ceratostigma plumbagionides



Achillea filipendulina 'Coronation Gold'



Sedum telephium 'Herbstfreude'



Perovskia abrotanoides



Stipa calamagrostis



Helictotrichon sempervirens



Anemone sylvestris



Nepeta x faassenii

A képek forrása a *Ökologikus zöldfelületek városi alkalmazása* című kiadvány.

## I/9. Melléklet

Cserje ültetési és fenntartási segédlet:

A segédlet elkészítéséhez Kaszab L. *Parkfenntartás I.* című könyvét használtam. (238, 247-250)

- Első lépés a tervezés mely során kiválasztjuk a növény helyét, figyelembe véve annak későbbi méreteit.
- Ezt követően 0,6x0,6 m-es gödröt kell ásni neki.
- Sövény esetében árok készítése a legegyszerűbb.
- 40-60 cm mélységben ki kell szedni a földet.
- Beiszapoljuk, tehát 5-10 l vizet juttatunk a gödörbe.
- A gödör aljára egyenletesen elkevert földdé érett istállótrágya és komposzt, első osztályú termőföld vagy más szerves anyag kerüljön. (Kb 10 kg) Alaptrágyaként alkalmazható szárított trágya is.
- Szabadgyökerű cserjék esetében: gyökerüket enyhén vissza kell vágni, a roncsolt és sérült gyökereket el kell távolítani
- Konténeres cserjék esetében: földlabdájuk alján a feltekeredő, spirálisan futó gyökereket vissza kell vágni, a konténer oldalán kialakult egybefüggő gyökérréteget meg kell szaggatni. Majd földlabdáját vízzel kell megszivattatni.
- Ezt követően az ültetőgödörbe helyezzük a növényt, majd visszatemetjük a földet, melyet megtömörítünk.
- Tányért alakítunk ki a törzs körül.
- Alaposan beöntözzük., majd mulccsal takarjuk.

Díszcserjék ápolási munkái:

- Az előző esetet elkerülve, különösen oda kell figyelni, hogy a friss telepítés törzseit ne sértse meg a fűkasza, hiszen ez a sérülés fertőzésveszélyt majd a növény elpusztulását is jelenheti.

Hogy elkerüljük ezt, az elején biztosan gondoskodni kellene a törzs körbe védéséről.

Ezt később, hogy ne nőlje be a törzs el kell távolítani.

- Fontos a rendszeres öntözés, a tápanyagutánpótlás, talajápolás és növényvédelem. Szükség esetén gondoskodni kell a metszésről.

I/10. Melléklet:

A tóparti és tóban található növények javasolt listája:

Patkós I, és Kovács E. *Az évelő dísnövények felhasználása* című könyv segítségével.

Vízpart-imitátor évelők:

Napos és félárnyékos helyre való évelők:

- Alchemilla mollis és fajtái – Lágyszőrű palástfű
- Lysimachia punctata és fajtái – Pettyegetett lizinka
- Kniphofia fajok és fajták - Fáklyaliliom
- Iris sibirica és fajtái – Szibériai nőszirm
- Hemerocallis fajok és fajtái - Sásliliom

Napos és félárnyékos helyre való díszfűvek:

- Arundo donax és fajtái - Olasz nád
- Carex morrowi és fajtái - Díszsás
- Imperata cylindrica 'Red Baron' - Alangfű
- Miscanthus sinensis és fajtái - Molnárpántlika

Árnyékba való évelők:

- Brunnera macrophylla és fajtái – Kaukázusi nefelejcs
- Hosta fajok és fajtái - Árnyékliliom
- Petasites fajok – Vörös acsalapu
- Actea fajok és fajták - Poloskavész

Árnyékba való díszfűvek:

- Acorus gramineus és fajtái – Pázsitos kálmos
- Carex morrowi és fajtái - Díszsás
- Hakonechloa macra és fajtái - Szálkafű



Alchemilla mollis



Lysimachia punctata



Kniphofia fajta



Iris sibirica



Hemerocallis fajta



Arundo donax



Carex morrowii fajta



Imperata cylindrica 'Red Baron'



Miscanthus sinensis



Brunnera macrophylla



Hosta fajta



Petasites fajta



Actea fajta



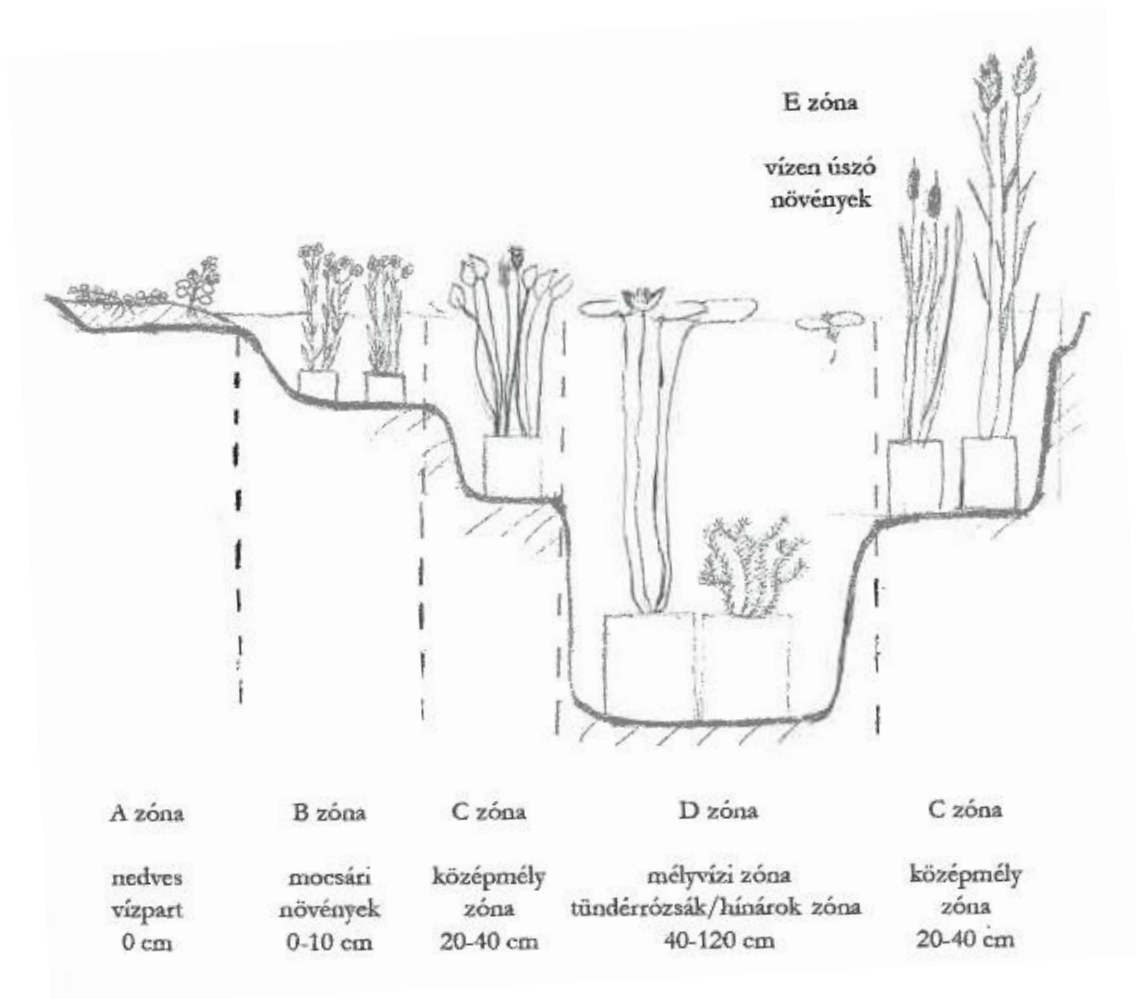
Acorus gramineus



Hakonechloa macra

A képek csak illusztrációk nem pontos fajta összeállítás.

## Vízi növények mélységnek megfelelően:



### „A” zóna (nedves vízpart)

- *Caltha palustris* és fajtái – Mocsári gólyahír
- *Hibiscus moscheutos* és fajtái – Mocsári hibiszkusz
- *Iris pseudacorus* és fajtái – Mocsári nőszirm
- *Lysimachia vulgaris* – Közöséges lizinka
- *Mentha aquatica* - Víziment
- *Myosotis palustris* és fajtái – Mocsári nefelejcs

### „B” zóna (mocsári növények)

- *Anemopsis californica* – Kaliforniai vízpipacs
- *Butomus umbellatus* - Virágkaka
- *Iris pseudacorus* és fajtái – Mocsári nőszirm
- *Myosotis palustris* és fajtái – Mocsári nefelejcs
- *Stachys palustris* – Mocsári tisztessű

„C” zóna (közép-mély zóna)

- *Butomus umbellatus* - Virágkáká
- *Hippuris vulgaris* - Vízilófark
- *Iris pseudacorus* és fajtái – Mocsári nőszirm
- *Myriophyllum aquaticum* – Közönséges süllőhínár
- *Nuphar lutea* – Sárga vízitök
- *Typha angustifolia* – Keskenylevelű gyékény

„D” zóna (mélyvízi zóna, oxigéntermelők)

- *Elodea* fajok – Kanadai átokhínár
- *Myriophyllum aquaticum* – Közönséges süllőhínár
- *Myriophyllum spicatum* – Füzéres süllőhínár
- *Nymphaea* fajok - Tündérrózsa
- *Ranunculus aquatilis* – Nagy víziboglárka

„E” zóna (Víz színén úszók)

- *Azolla caroliniana* - Moszatpáfrány
- *Hydrocharis morsus-ranae* - Békátutaj
- *Pistia stratiotes* – Úszó kagylótutaj



*Caltha palustris*



*Hibiscus moscheutos*



*Iris pseudacorus*



*Lysimachia vulgaris*

A képek csak illusztrációk nem pontos fajta összeállítás.



*Caltha palustris*



*Myosotis palustris*



*Anemopsis californica*



*Butomus umbellatus*




*Stachys palustris*



*Hippuris vulgaris*



*Myriophyllum aquaticum*



*Nuphar lutea*



*Stachys palustris*



*Elodea canadensis*



*Myriophyllum spicatum*



*Nymphaea fajta*



*Ranunculus aquatilis*



*Azolla caroliniana*



*Hydrocharis morsus-ranae*



*Pistia stratiotes*

A képek csak illusztrációk nem pontos fajta összeállítás.

Burkolatok	Fenntartási munka megnevezése	Technika, eszközök, anyagok	Fenntartási munka éves gyakorisága	Mennyiség	Egység	Éves ütemterv (időzítés, gyakoriság)												
						Jan.	Febr.	Márc.	Ápr.	Máj.	Jún.	Júl.	Aug.	Szept.	Okt.	Nov.	Dec.	
Kiselemes térkő burkolat	burkolat takarítása	seprű, lombseprű	4			0	0	1	0	1	0	0	1	0	0	1	0	
	téli fagymentesítés	újsó terítése	3			1	1	0	0	0	0	0	0	0	0	0	1	
	sérült elemek pótlása vagy cseréje	folyamatos szükség szerint. Kézi erővel törtéző térförakás, 0,4-es homok fedőréteg megújítással	1			0	0	0	0	0	0	1	0	0	0	0	0	
szórt fehérkavics burkolat	kavicsfeltöltés		1	1400	m2	0	0	0	0	0	0	1	0	0	0	0	0	
	kavicsfeltöltés		1	360	m2	0	0	0	0	0	0	1	0	0	0	0	0	
nagyelemes meszkő ípegek	tisztítás	seprű, lombseprű	2			0	0	1	0	0	0	0	1	0	0	0	0	
	örözt elemek cseréje	folyamatos szükség szerint. Kézi erővel törtéző térförakás	1			0	0	0	0	0	0	1	0	0	0	0	0	
gumitéglá (esésér)	burkolat takarítása	seprű, lombseprű	4	23	m2	0	0	1	0	1	0	1	0	1	0	0	0	
	gyöngykavics fellazítása	ásó, gereblye	9	80	m2	0	1	1	1	1	1	1	1	1	1	1	0	
homok (esésér)	gyöngykavics pótlása		2			0	0	1	0	0	0	0	1	0	0	0	0	
	homok fellazítása	ásó, gereblye	9			0	1	1	1	1	1	1	1	1	1	1	0	
	homok pótlása		2	50	m2	0	0	1	0	0	0	0	1	0	0	0	0	
Utcabútorok																		
Tétel megnevezés	Fenntartási munka megnevezése	Technika, eszközök, anyagok	Fenntartási munka éves	Mennyiség	Egység	Éves ütemterv (időzítés, gyakoriság)												
	Információs tábla	vegyszeres tisztítás	1	17	db	0	0	1	0	0	0	0	0	0	0	0	0	0
		felújítás	1	17	db	0	0	1	0	0	0	0	0	0	0	0	0	0
	Hulladékgyűjtő	hulladék összegyűjtése	52	34	db	4	4	4	4	4	4	4	4	4	4	4	4	4
	Kutyairütkőtároló	hulladék összegyűjtése	52	2	db	4	4	4	4	4	4	4	4	4	4	4	4	4
	Pad (jámlás)	felújítás, karbantartás	1	12	db	1	0	0	0	0	0	0	0	0	0	0	0	0
	Pad (építet)	felújítás	1	9	db	0	0	1	0	0	0	0	0	0	0	0	0	0
		hiányzó részek pótlása		1	2	db	0	0	1	0	0	0	0	0	0	0	0	0
	Ivókút	csap nyitása		1	2	db	0	0	1	0	0	0	0	0	0	0	0	0
		téli fagymentesítés, csap zárása		1	2	db	0	0	0	0	0	0	0	0	1	0	0	0
Kandeláber	tisztítás		2	36	db	2	0	0	0	0	0	2	0	0	0	0	0	

I/11. Melléklet: Épített elemek fenntartási feladatainak éves ütemterve - 1. részlet

Forrás: Saját táblázat



Probléma	Megoldási javaslat	Prioritás (1-5-ig)	Melléletek
Fák vizsgálatának hiánya	Évente legalább 10 egyed vizsgálata	5	
Barokk kertben lévő virágos parter virágainak hanyatlása	Hagymások segítségével tavasztól díszítene az ágyás, melyet nyáron az egynyáirak, ősztől tél közepéig pedig a kétnyáriak vennék át a főbb szerepet	4	Növénylista
	Öntözőrendszer telepítése vagy gyakoribb öntözés a nyár folyamán	5	
Fűszerkert állapota-hiányos növényzet	Intenzívebb gyomlálás, gyomirtók alkalmazása	4	
Méhlegelő elhanyagolt kinézete központi helyszínen	Méhlegelő kialakítása több virágzó mezei növényel, kevésbé központi helyszínen	5	Növénylista
Tájképi részben kevés virágágy, biodiverzitás hiánya	Több virágfelület kialakítása, biodiverzitás növelése	4	Növénylista
Szív alakú labirintus egyedeinek hiánya	A szív alakú labirintusból kivágott sövény egyedeinek pótlása, fenntartása, nagyobb odafigyelés az új egyedek életbentartására	3	Telepítési és fenntartási segédlet
A Szerelmesek Tava állapota	Növények telepítése, vízforgató rendszer telepítése, szűrőrendszer telepítése, sziklák lerakása, szakember felkeresése	5	Növénylista, helyes tó kialakítási ábra
	Lépcsőzetesség kialakítása, további növények telepítése, sziklákból csobogó vízforgató rendszer elrejtéséhez, szakember felkeresése	3	
Egységes arculat hiánya	Kavicsburkolatok egységesítése, tipegők egységesítése, megegyező anyagok használata a park területein	3	
Kisarchitektúrák állapota és mennyisége	Padok javítása, fenntartása, tisztítása	4	
	További padok kihelyezése a park területén	4	
	Hulladékgyűjtők elhelyezése	4	
Burkolatok állapota	Kavicsburkolatok újraszórása	5	
Lépcsők állapota	Lépcső burkolatának javítása, csúszásmentesítése, nagyobb odafigyelés a levelek eltávolítására és a lépcső fenntartására	5	
Műalkotások a parkban	Javasolt áthelyezésük a Kaszagyár zöldterületére, a tájba illőség és anyaghasználati kapcsolat miatt	5	
Közösségi terek hiánya	Javasolt helyek a közösségi terek kialakítására	3	
Parkot nem megfelelően használók problémája	Nagyobb erősségű világítás, kamerarendszer felszerelése	4	
Park tisztaságának elhanyagoltsága	Több hulladékgyűjtő, figyelem felhívása a park tisztántartására	4	
Fenntartási problémák	Fenntarthatóbb megoldások, szakmai beavatkozás, szakmai irányítása a feladatoknak	5	

Megjegyzés: Az 5-ös a leginkább fontosak, míg az 1-es a legkevésbé fontos teendő.

I/12. Melléklet: Konfliktusok és javaslatok összefoglaló táblázata

Forrás: Saját táblázat

## II. Melléklet - Fotómelléklet



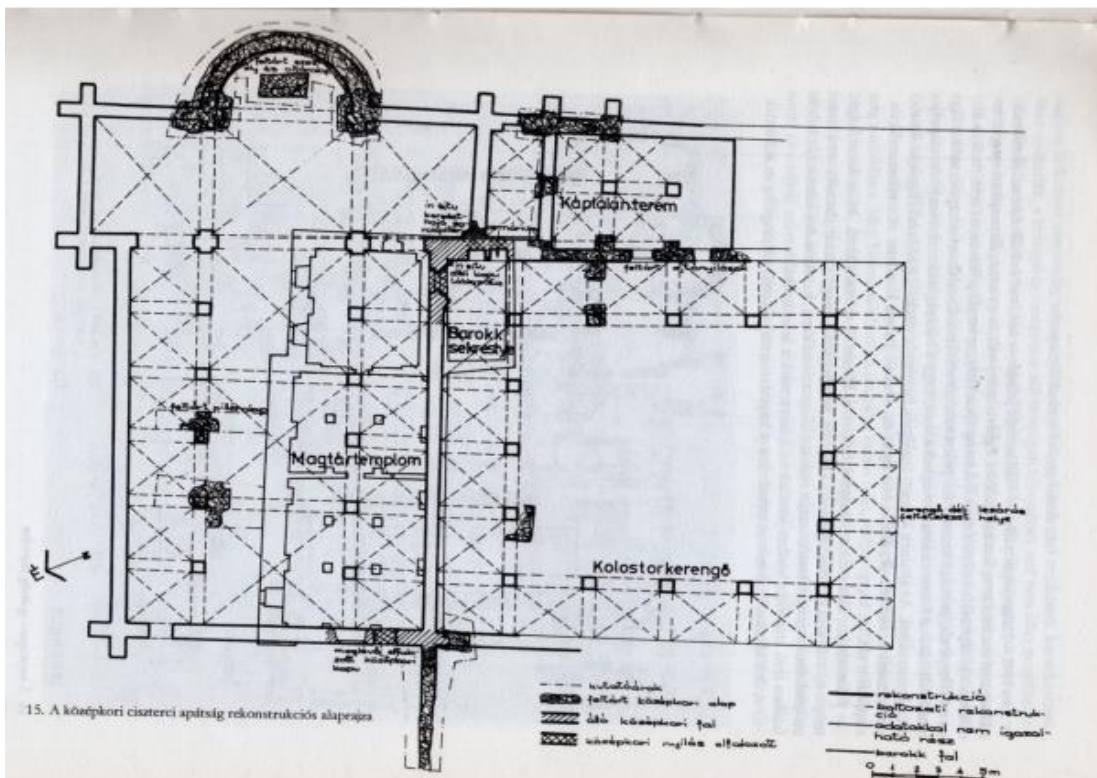
II/1. Melléklet: Dorffmeister festménye, amelyen megörökítette a szentgotthárdi apátság III. Béla király általi alapítását (1795–1796)

*Forrás: Saját kép*




II/2. Melléklet: Ciszterci szerzetesek munka közben

*Forrás: <https://www.szegmuzeum.hu/hu/kutatas-hu/7-a-szentgotthardi-ciszterci-monostor>*



II/3. Melléklet: A középkori ciszter apátság rekonstrukciós alaprajza

*Forrás: Kuntár, Szabó, Varró 1981 Szentgotthárd című könyvéből*



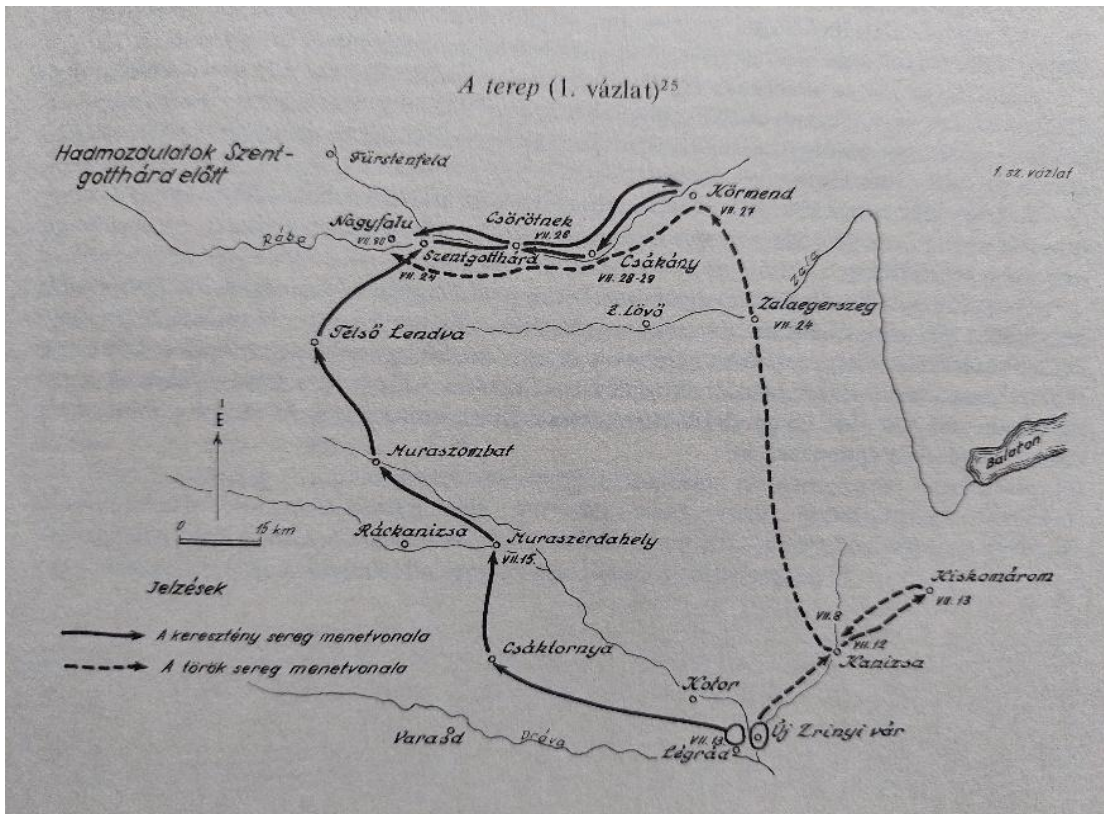
II/4. Melléklet: Guzsák Tamás rekonstrukciós rajza a ciszterci templom nyugati homlokzatáról

Forrás: <https://www.sztgmuzeum.hu/hu/kutatas-hu/7-a-szentgotthardi-ciszterci-monostor>



II/5. Melléklet: Bal képen a szentgotthárdi apátság Peter Althasar Bouttats amszterdami művész metszetének részletén (1664), jobb oldalon a szentgotthárdi apátság Johann Joseph Waldtman – Johann Ulrich Kraus metszetének részletén (1664)

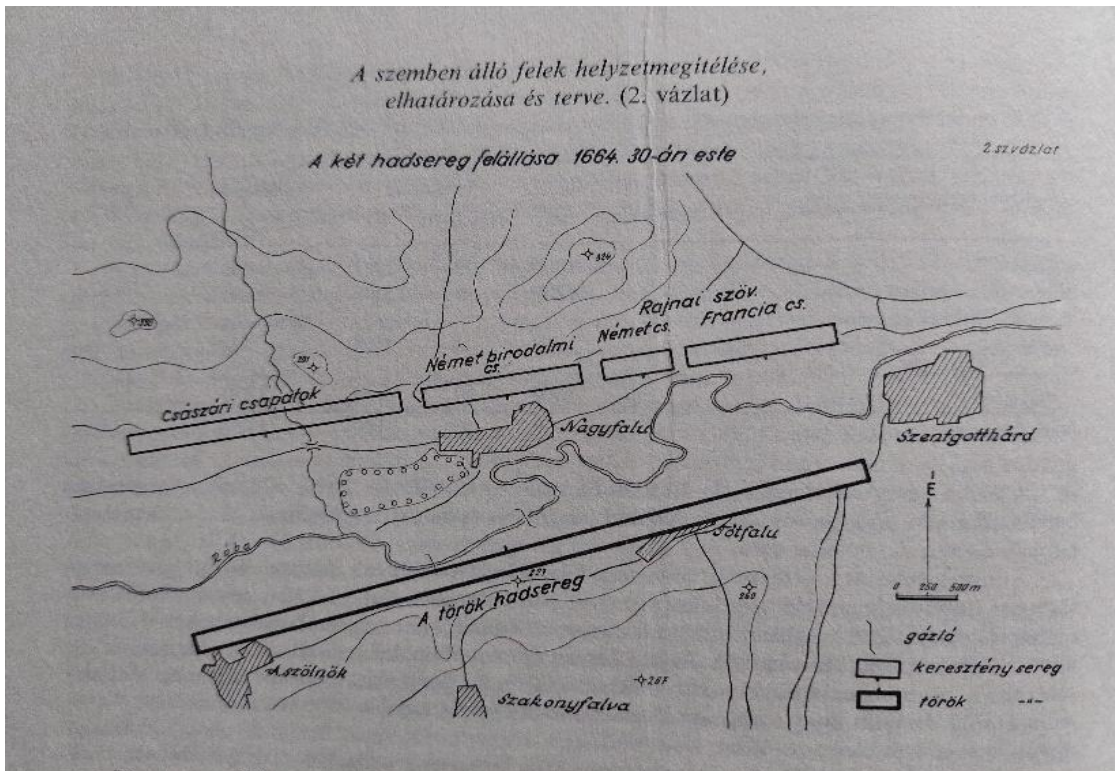
Forrás: Kuntár, Szabó, Varró 1981 Szentgotthárd című könyvéből



II/6. Melléklet 1664-es szentgotthárdi csata

„A terep”

*Forrás: Kuntár, Szabó, Varró 1981 Szentgotthárd című könyvéből*



II/7. Melléklet: 1664-es szentgotthárdi csata

„A két sereg felállása”

*Forrás: Kuntár, Szabó, Varró 1981 Szentgotthárd című könyvéből*



II/8. Melléklet: Robert Leeb apát 1734-ben átveszi IV. Károly királytól a szentgotthárdi apátság adománylevelét Dorffmeister képén (1795-1769)  
*Forrás: Szentgotthárd Közös Önkormányzati Hivatal*



II/9. Melléklet: A szentgotthárdi 1664-es csatajelenet freskója a Nagyboldogasszony templom mennyezetén  
*Forrás: Saját kép*



II/10. Melléklet: Pilgram terve a refektórium (régi ebédlő) mennyezetén  
*Forrás: Saját kép*



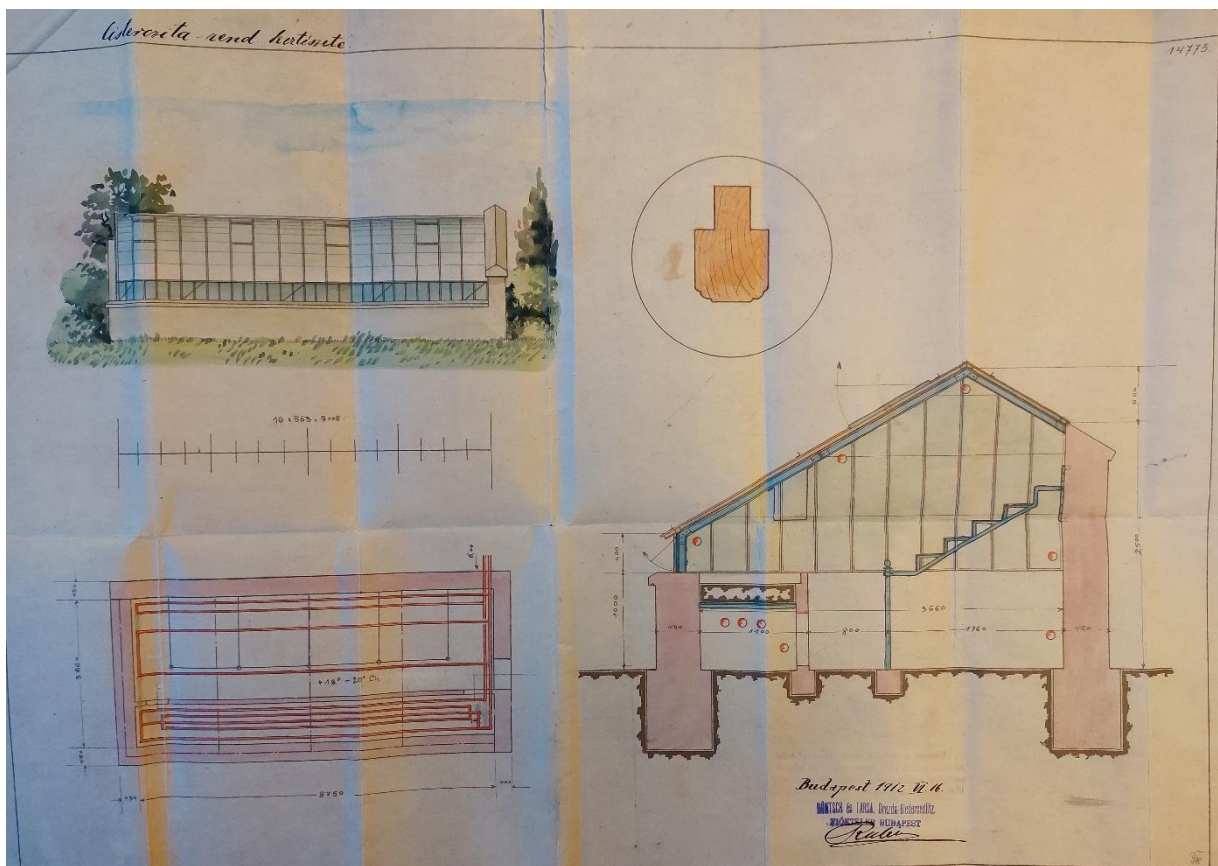
II/11. Melléklet: A régészeti kutatáshoz használt 1857-es kataszteri felmérésen a vizsgált területek jelölése

*Forrás: Szentgotthárdi Közös Önkormányzat Hivatal-Belényesy kutatása*




II/12. Melléklet: 9-es Szonda felvétel a régészeti kutatásról

*Forrás: Szentgotthárdi Közös Önkormányzati Hivatal-Belényesy kutatása*



II/13. Melléklet: Üvegház terve

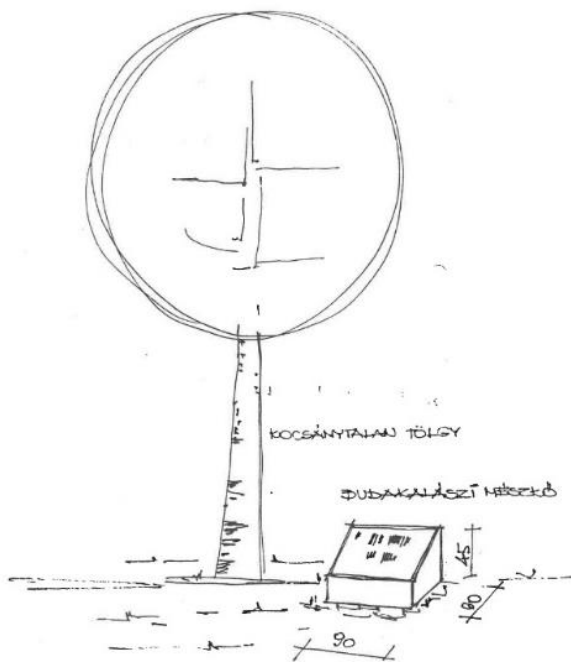
*Forrás: Vas Vármegyei Levéltár, Szombathely*



ELŐKERT

II/14. Melléklet: A Pilisi terv látványterve-Előkert

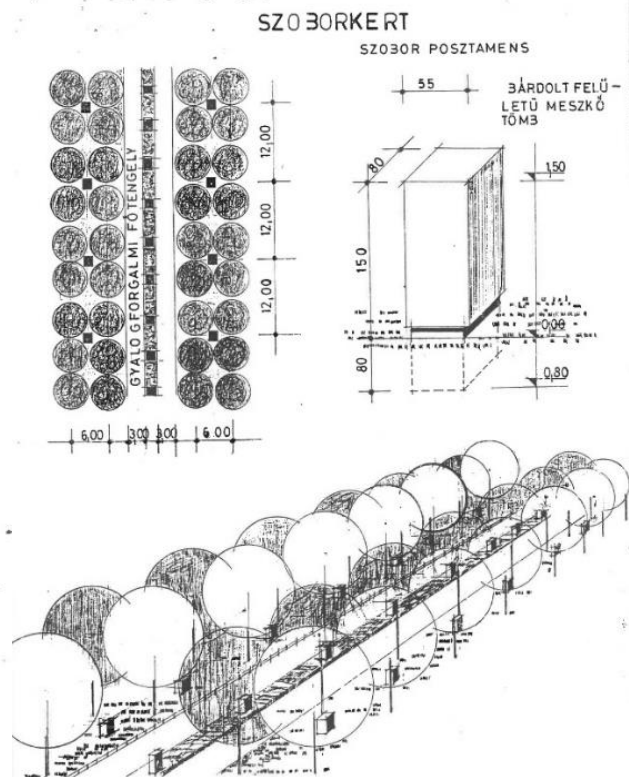
*Forrás: Szentgotthárdi Közös Önkormányzati Hivatal – Pilisi kertterv 1987.*



EMLÉKFA LIGET

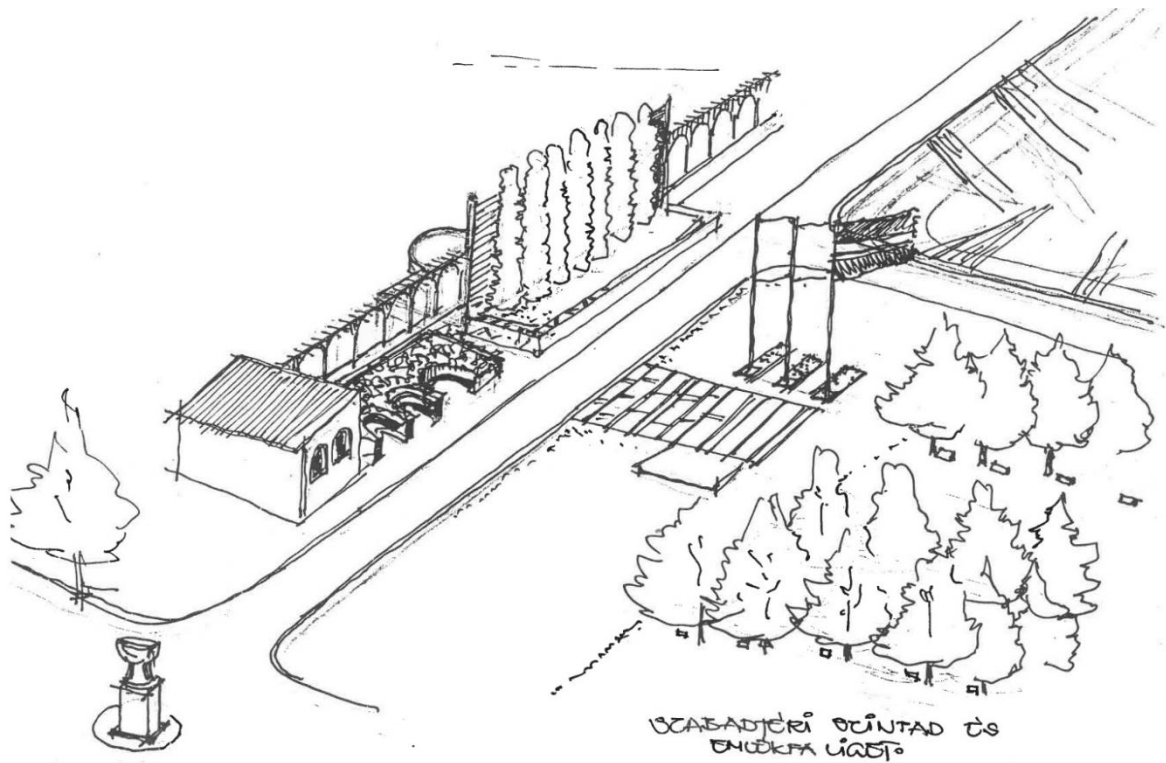
II/15. Melléklet: A Pilisi terv látványterve-Emlékfa Liget

*Forrás: Szentgotthárdi Közös Önkormányzati Hivatal – Pilisi kertterv 1987.*




II/16. Melléklet: A Pilisi terv látványterve-Emlékfa Liget

*Forrás: Szentgotthárdi Közös Önkormányzati Hivatal – Pilisi kertterv 1987.*




II/17. Melléklet: A Pilisi terv látványterve-Emlékfa Liget és Színpad

*Forrás: Szentgotthárdi Közös Önkormányzati Hivatal – Pilisi kertterv 1987.*



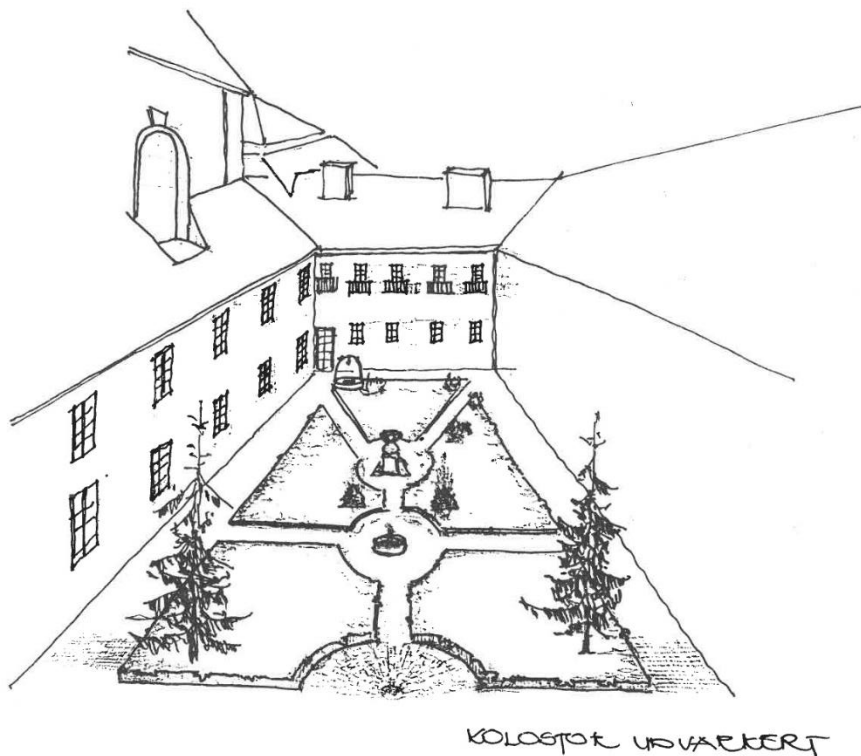
II/18. Melléklet: A Pilisi terv látványterve-Játszókert 1. látvány

*Forrás: Szentgotthárdi Közös Önkormányzati Hivatal – Pilisi kertterv 1987.*




II/19. Melléklet: A Pilisi terv látványterve-Játzókert 2. látvány

*Forrás: Szentgotthárdi Közös Önkormányzati Hivatal – Pilisi kertterv 1987.*




II/20. Melléklet: A Pilisi terv látványterve-Kolostorépület belső udvara

*Forrás: Szentgotthárdi Közös Önkormányzati Hivatal – Pilisi kertterv 1987.*



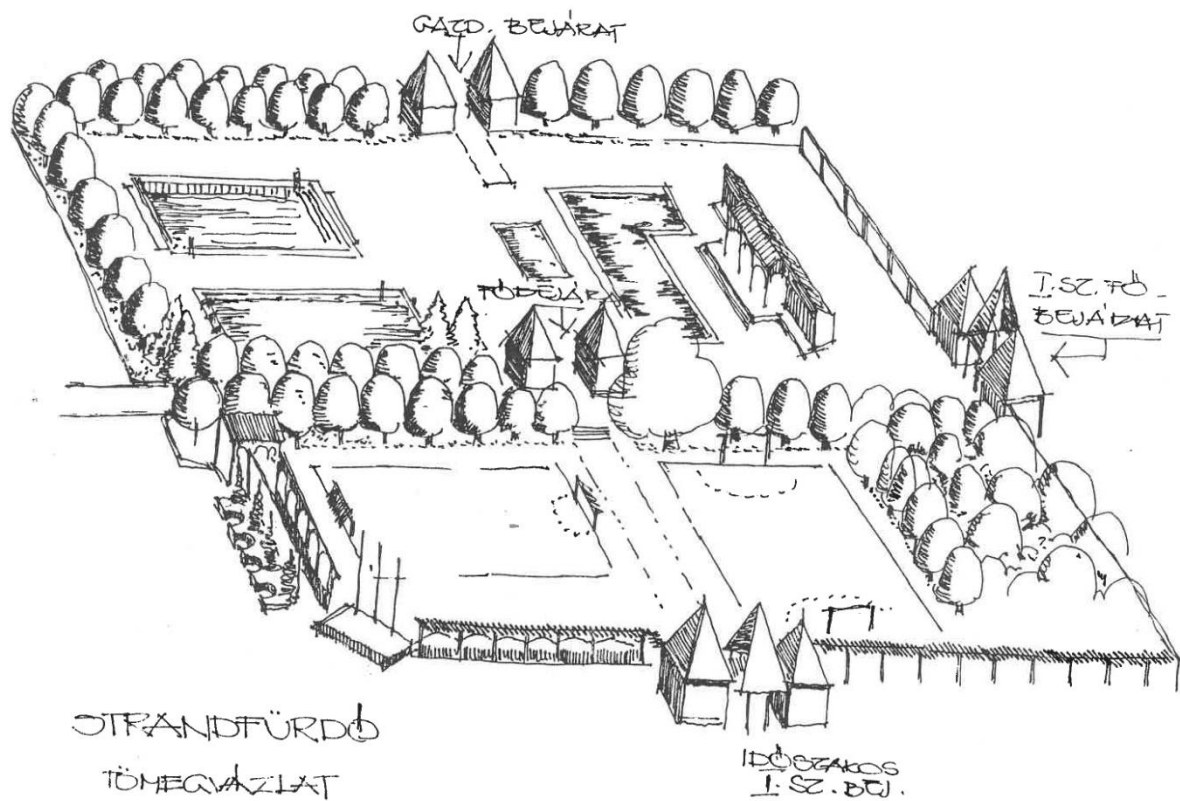
II/21. Melléklet: A Pilisi terv látványterve-Gesztenye allé a templom felé nézve

*Forrás: Szentgotthárdi Közös Önkormányzati Hivatal – Pilisi kertterv 1987.*




II/22. Melléklet: A Pilisi terv látványterve-Gesztenye allé a templom felől nézve

*Forrás: Szentgotthárdi Közös Önkormányzati Hivatal – Pilisi kertterv 1987.*




II/23. Melléklet: A Pilisi terv látványterve-Strandfürdő tömegvázlata

*Forrás: Szentgotthárdi Közös Önkormányzati Hivatal – Pilisi kertterv 1987.*



II/24. Melléklet: A Pilisi terv látványterve-Strandfürdő látványa

*Forrás: Szentgotthárdi Közös Önkormányzati Hivatal – Pilisi kertterv 1987.*



II/25. Melléklet: A szabadtéri színpad és nézőtere a 20. század harmadik harmadának elején  
*Forrás: Csuk – Horváth, 2021, Szentgotthárd nevezetes helyei egykor és ma című könyvből*



II/26. Melléklet: Meglévő állapot 2017-ben  
*Forrás: Szentgotthárdi Közös Önkormányzati Hivatal – Karácsony kertterv 2017.*



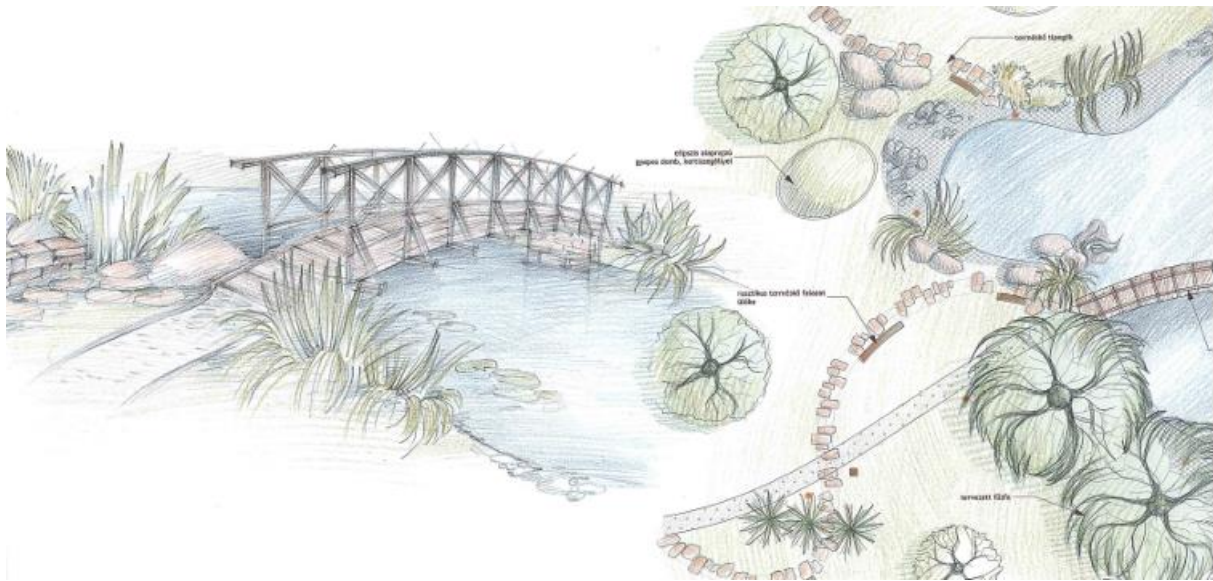
II/27. Melléklet: Meglévő állapot 2017-ben  
*Forrás: Szentgotthárdi Közös Önkormányzati Hivatal – Karácsony kertterv 2017.*



II/28. Melléklet: Volt strandfürdő épületei 2017-ben  
*Forrás: Szentgotthárdi Közös Önkormányzati Hivatal – Karácsony kertterv 2017.*



II/29. Melléklet: Volt strandfürdő zöldterületei 2017-ben  
*Forrás: Szentgotthárdi Közös Önkormányzati Hivatal – Karácsony kertterv 2017.*



II/30. Melléklet: A Szerelmesek Tava látványterve

*Forrás: Szentgotthárdi Közös Önkormányzati Hivatal – Karácsony kertterv 2017.*



II/31. Melléklet: Az apátság látképe az Andreas Wieser által készített uradalmi térkép kartusán (1819)

*Forrás: Kuntár, Szabó, Varró 1981 Szentgotthárd című könyvéből*



II/32. Melléklet: Az apátság látképe ismeretlen festő alkotásán (1834 előtt)

*Forrás: Szentgotthárdi Közös Önkormányzati Hivatal*




II/33. Melléklet: Az apátság az előkert felől (1930-as évek)

*Forrás: Veszprém Vármegyei Levéltár*



II/34. Melléklet: Az apátság udvara a keleti oldalon (1930-as évek)

*Forrás: Veszprém Vármegyei Levéltár*




II/35. Melléklet: Az apátság udvara Gyümölcsöskert (1930-as évek)

*Forrás: Veszprém Vármegyei Levéltár*



II/36. Melléklet: Az apátság udvara - Allé (1930-as évek)

*Forrás: Veszprém Vármegyei Levéltár*



II/37. Melléklet: Az apátság díszkertje (1930-as évek)

*Forrás: Veszprém Vármegyei Levéltár*



II/38. Melléklet: Az apátság kertje (1930-as évek)

*Forrás: Veszprém Vármegyei Levéltár*



II/39. Melléklet: Történelmi hársfasor (Képeslap - 1918-as évben)

*Forrás: hungaricana.hu*




II/40. Melléklet: Az apátság látképe (Képeslap - 1928-as évben)

*Forrás: hungaricana.hu*



II/41. Melléklet: Az apátság látképe és előkertje (Képeslap - 1929-es évben)

*Forrás: hungaricana.hu*



II/42. Melléklet: Az apátság látképe és előkertje – Növényalkalmazás (Képeslap - 1933-as évben)

*Forrás: hungaricana.hu*



II/43. Melléklet: Az apátság látképe és hátsó kertje (Képeslap - 1939-es évben)

*Forrás: hungaricana.hu*



II/44. Melléklet: Az apátság látképe és hátsó kertje (Képeslap – 1945. előtti években)

*Forrás: hungaricana.hu*



II/45. Melléklet: Az apátság látképe és előkertje (Képeslap – 1945. utáni években)

*Forrás: hungaricana.hu*



II/46. Melléklet: Nyilvános mellékhelység a Várkertben

*Forrás: Saját fotó*



II/47. Melléklet: Kerékpártároló a Várkertben

*Forrás: Saját fotó*



II/48. Melléklet: „Ciszterek mindennapjai tanösvény” könyv alakú táblák  
 Forrás: Saját fotó



II/49. Melléklet: A Várkert használati rendje  
 Forrás: Saját fotó




II/50. Melléklet: „Holtfa tájékoztató” tábla  
 Forrás: Saját fotó



II/51. Melléklet: „Petanque játékszabály” tábla  
 Forrás: Saját fotó



II/52. Melléklet: „Mérföldes gyalogló pálya” tábla  
 Forrás: Saját fotó



II/53. Melléklet: Ginkgo biloba  
 Forrás: Saját fotó



II/54. Melléklet: Platanus x acerifolia  
 Forrás: Saját fotó



II/55. Melléklet: Szív alakú sövények a kolostor déli oldalánál

*Forrás: Saját fotó*



II/56. Melléklet: Egynyári kiültetés (2024)

*Forrás: Saját kép*

## Garden Faápoló Kft

1214 Budapest, II. Rákóczi Ferenc út 324.  
Távbeszélő: (1) 277-95-35, (1) 277-48-22 Távmásoló: (1) 425-37-11  
Világháló cím: faapolas@gardenkft.hu, faapolas@gmail.com  
Honlap: www.favizsgalat.hu

### Favizsgálati adatlap

dátum: 2012. június 30.  
hely: Várkert, Keresztstány  
azonosító: 12  
tudományos név: Carpinus betulus  
magyar név: gyertyán  
Ötörzs: 70 cm      Ökorona: m      hfa: m      htörzs: m

<b>Gyökér és környezet állapota</b>	<b>Törzs állapota</b>
feltöltésben	kéreg sérülés:
lefordásban	fagyrepedés
talajzárás: gyeper, murva	fatest sérülése
talajszennyezés	korhadás
gyökérzónában közmű	<b>odvasodás</b>
<b>gyökérsérülés</b>	ferde növekedés
gyökérmaksérülés	csavarodott növekedés
<b>gyökérnak odvasodás</b>	több törzs
<b>a talajfelszín a gyökér megemelte</b>	
gyökérzet a helyéről kimozdult	
	<b>Radó-féle osztályzat (B): 2</b>


<b>Radó-féle osztályzat (A): 2</b>	<b>Korona állapota</b>
	féloldalas
	<b>külpontos</b>
	száraz ágak
	<b>sérült vázág</b>
	<b>odvas vázág</b>
	<b>visszavágott</b>
	légvezeték a koronában
	<b>Radó-féle osztályzat (C): 4</b>

<b>Koronaalap állapota</b>	<b>Radó-féle életképességi osztályzat (E): 1</b>
fatest sérülése	
korhadás	
odvasodás	
villás elágazás	
egy pontból több vázág	
víz-zsák	
	<b>Radó-féle ápoltsági osztályzat (D): 2</b>

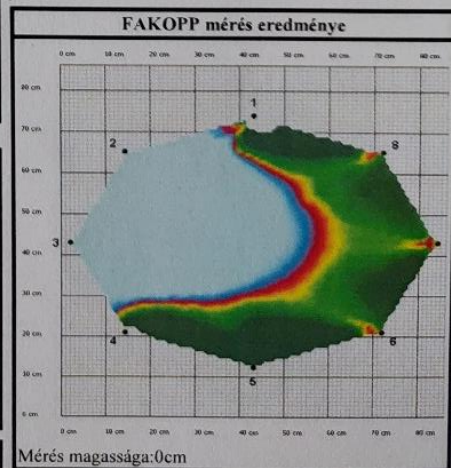
<b>Gyökér kezelése</b>	<b>Törzs kezelése</b>
tápanyag-utánpótlás	keregkezelés
talajszellőztetés	fagyrepedés kezelése
talajcsere	fatest kezelése
gyökérkezelés	odvak kezelése
gyökér metszés	statikai megerősítés
gyökérmaks sérülés kezelése	
gyökérmaks odvasodás kezelése	
öntözés	

<b>Koronaalap kezelése</b>	<b>Korona kezelése</b>
fatest kezelése	gallyzás
odvak kezelése	korona ritkítása
statikai megerősítés	korona könnyítése:
	íjítás:
	vázág sérülés kezelése
	vázág odvasodás kezelése
	statikai megerősítés

A fa állapota jó, kezelést nem igényel.  
A fa kezelést igényel.  
A fa jelen állapotában, a javasolt kezelése elvégzése nélkül, veszélyes.  
A fa veszélyes, kivágását javaslom.



A fa EU-módszer szerinti értékelése  
(A+B+C+D+E)/5=30%




II/57. Melléklet: Fakopp 3D vizsgálat a Várkertben (2012)

Forrás: Garden Faápoló Kft. favizsgálata 2012-ben



II/58. Melléklet: Egnyári kiültetés (2018. körül)

*Forrás: <https://m.utisugo.hu/ismertetok/latnivalok/varkert-szentgotthard-305247.html>*



II/59. Melléklet: Fűszerkert a Várkertben (2024)

*Forrás: Saját kép*



II/60. Melléklet: Fűszerkert a Várkertben (2024)

*Forrás: Saját kép*



II/61. Melléklet: Fűszerkert a Várkertben (2024)

*Forrás: Saját kép*




II/62. Melléklet: Fűszerkert a Várkertben (2024)

*Forrás: Saját kép*



II/63. Melléklet: Fűszerkert a Várkertben (2025)

*Forrás: Saját kép*



II/64. Melléklet: Fűszerkert a Várkertben (2025)

*Forrás: Saját kép*



II/65. Melléklet: Méhlegelő

*Forrás: <https://urbanology.hu/mehlegelo-kisokos>*




II/66. Melléklet: Szív alakú labirintus (2024)

*Forrás: Saját kép*



II/67. Melléklet: Szórt burkolat a kolostorépület együttes felé (2024)

*Forrás: Saját kép*



II/68. Melléklet: Szórt burkolat a Várkertben (2024)

*Forrás: Saját kép*



II/69. Melléklet: Épített pad állapota (2024)

*Forrás: Saját kép*



II/70. Melléklet: Lépcső állapota (2024)

*Forrás: Saját kép*



II/71. Melléklet: Szerelmesek Tava állapota (2024)

*Forrás: Saját kép*



II/72. Melléklet: Szerelmesek Tava állapota (2024)

*Forrás: Saját kép*



II/73. Melléklet: Szerelmesek Tava állapota  
(2024)

*Forrás: Saját kép*



II/74. Melléklet: Biodiverz ágyás

*Forrás: Pápai V. és Bíró B. Ökológikus zöldfelületek városi alkalmazása című 2016-os kiadványból*



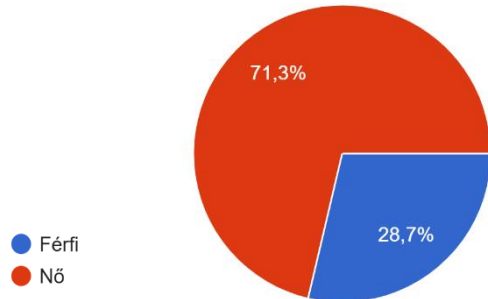
II/75. Melléklet: Műalkotások a Várkertben

*Forrás: Saját képek*

### III. Melléklet - Kérdőív

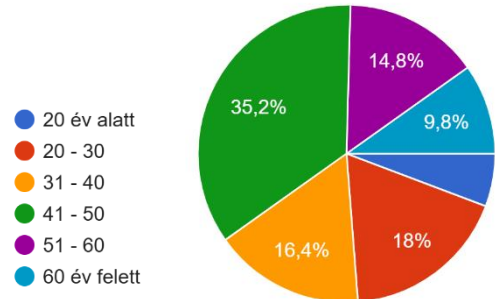
Az Ön neme:

122 válasz



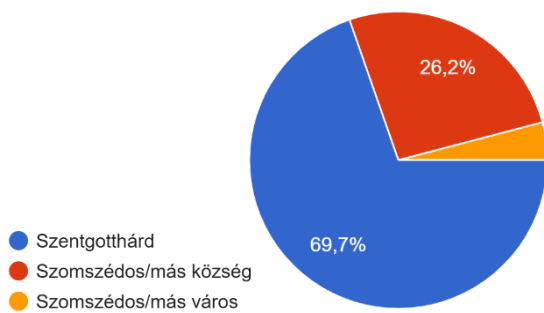
Az Ön életkora:

122 válasz



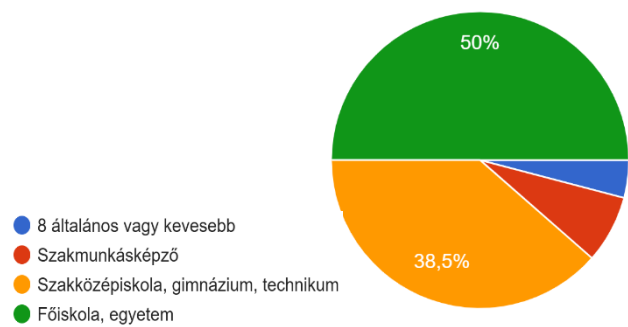
Az Ön lakóhelye:

122 válasz



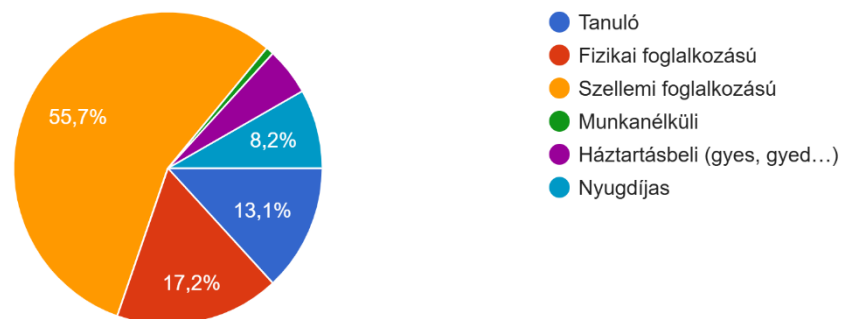
Mi a legmagasabb iskolai végzettsége?

122 válasz



Mi az Ön jelenlegi foglalkozása?

122 válasz

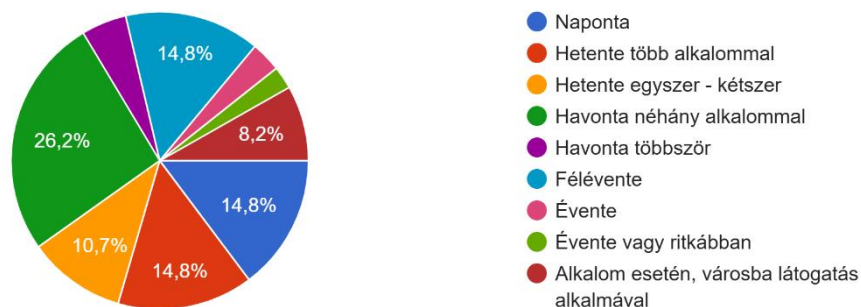


III/1. Melléklet: A megkérdezettek demográfiai adatait szemléltető diagrammok

Forrás: Saját készítésű kérdőív diagramjai

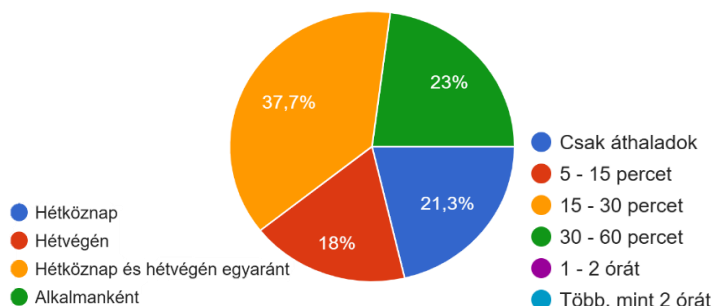
### Milyen gyakran látogatja a szentgotthárdi Várkert területét?

122 válasz



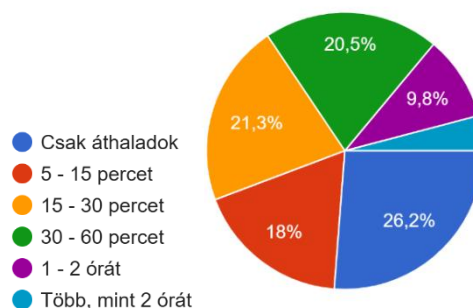
### Általában mikor látogatja a parkot?

122 válasz



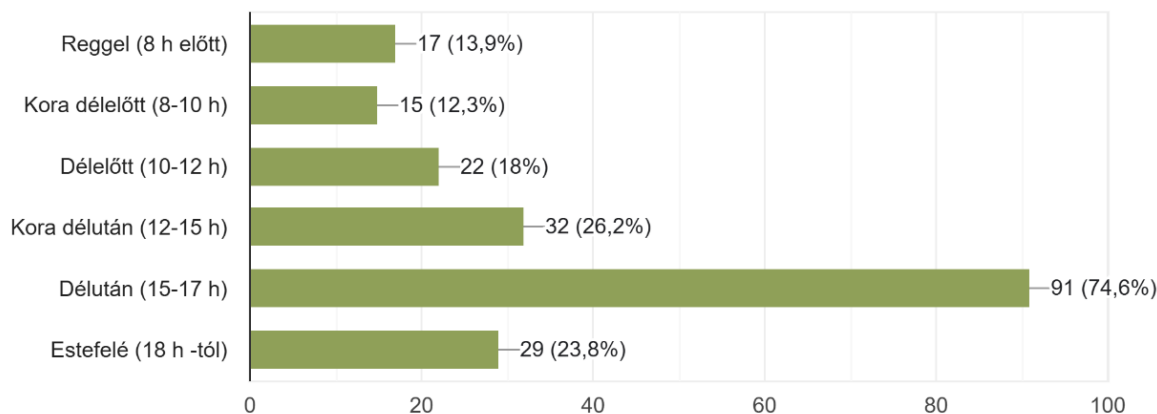
### Általánosságban mennyi időt tölt a parkban egy alkalommal?

122 válasz



### Jellemzően melyik napszakban látogatja a parkot? (több válasz is adható)

122 válasz

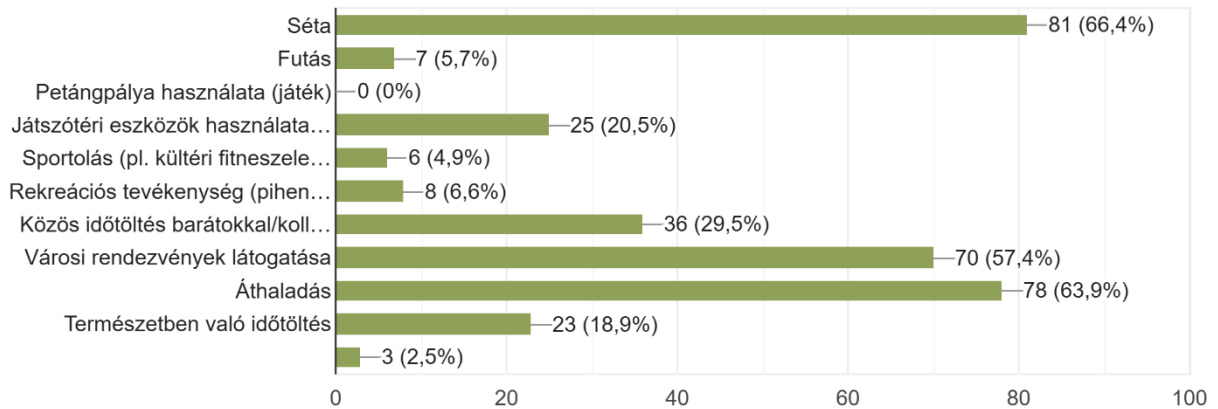


### III/2. Melléklet: A Várkert használatának gyakoriságát ábrázoló diagrammok

Forrás: Saját készítésű kérdőív diagramjai

Milyen tevékenységet szokott folytatni a parkban? (több válasz is adható) Kérem jelöljön 4 lehetséges választ, amit legfontosabbnak talál.

122 válasz

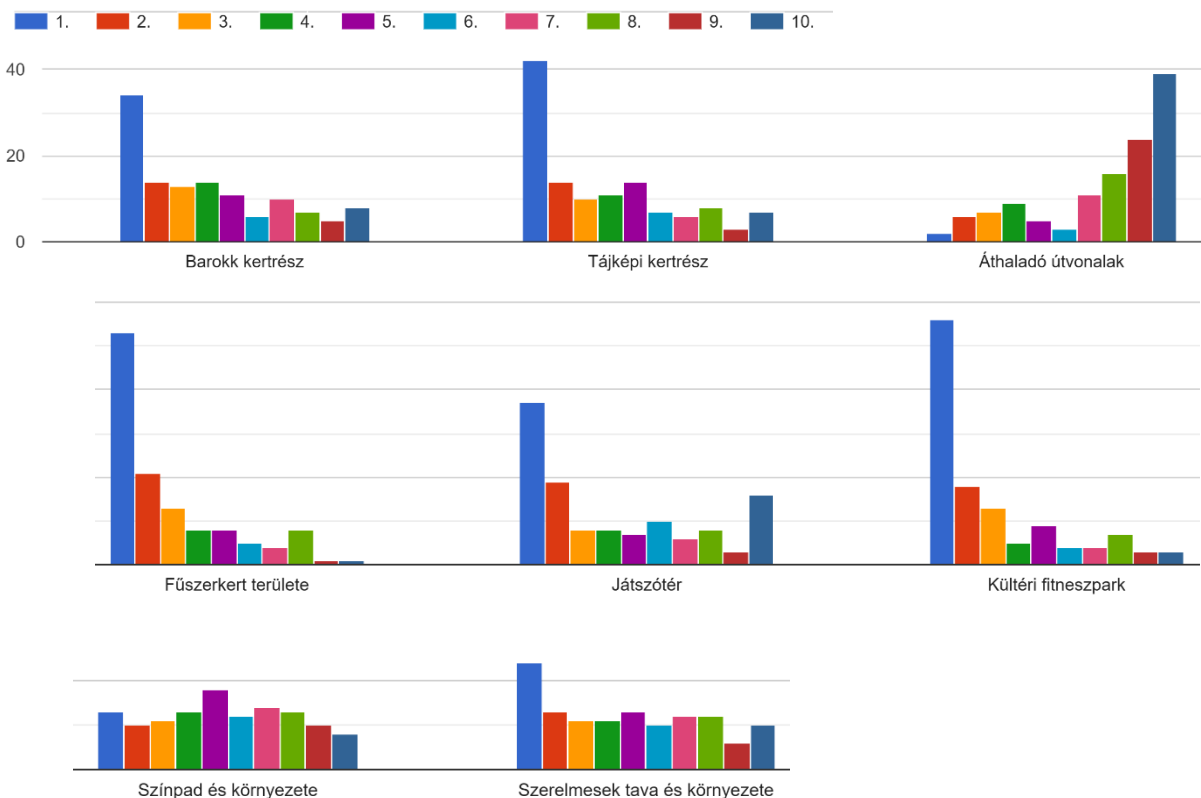


III/3. Melléklet: A Várkertben végezhető funkciók használatának gyakoriságát ábrázoló diagrammok

Forrás: Saját készítésű kérdőív diagramjai

Értékelje, hogy a következő helyszíneket 1-től 10-ig milyen gyakorisággal használja?

(10-es a leginkább használt, 1-es a legkevésbé használt)

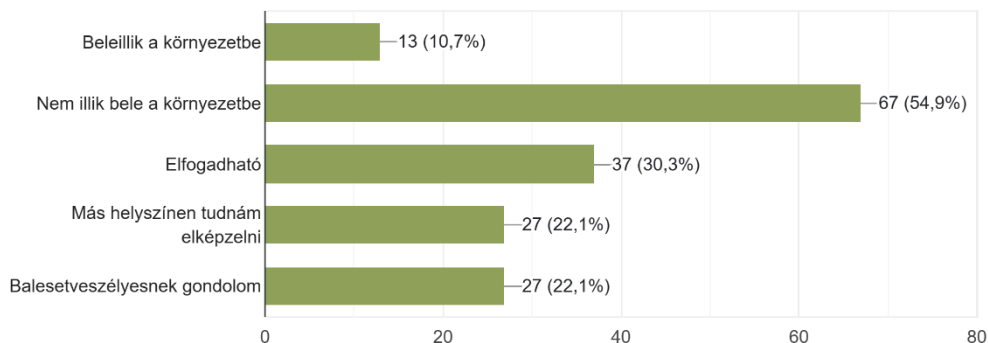


III/4. Melléklet: A Várkert helyszíneinek használatának gyakoriságát ábrázoló diagrammok

Forrás: Saját készítésű kérdőív diagramjai

Ön mit gondol a parkban kihelyezett műalkotásokról? (több válasz is adható)

122 válasz

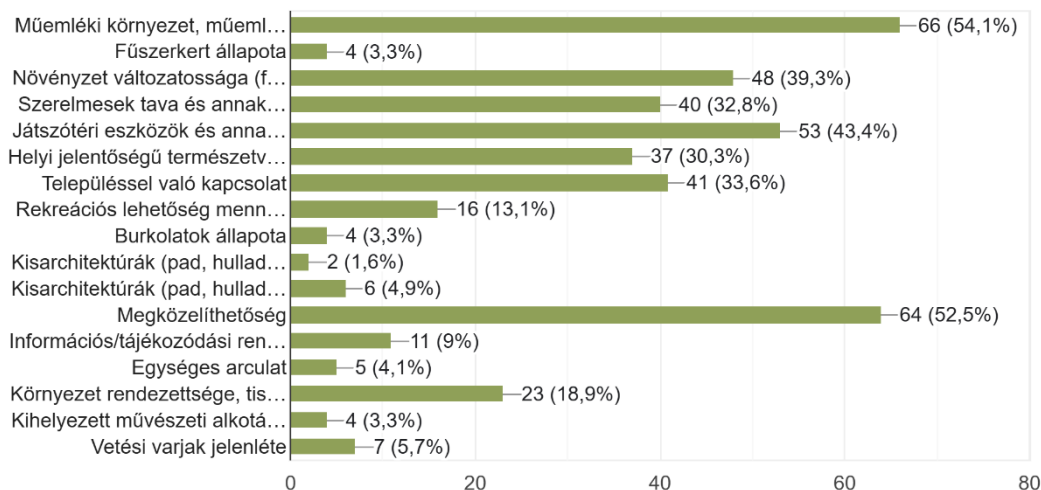


III/5. Melléklet: A kitöltők véleményét ábrázoló diagram a műalkotásokról

Forrás: Saját készítésű kérdőív diagramjai

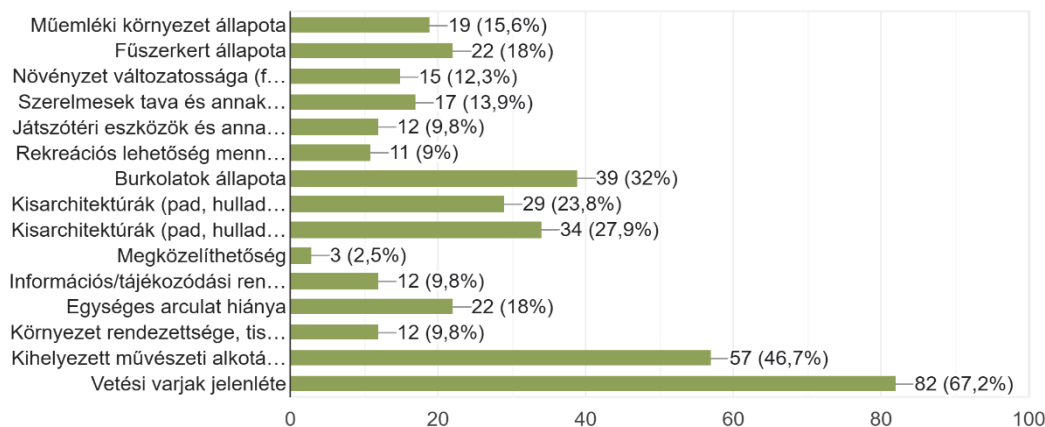
Ön szerint melyek a terület erősségei? (több válasz is adható) Kérem jelöljön 4 lehetséges választ, amit legfontosabbnak talál.

122 válasz



Ön szerint melyek a terület gyengeségei? (több válasz is adható) Kérem jelöljön 4 lehetséges választ, amit legfontosabbnak talál.

122 válasz

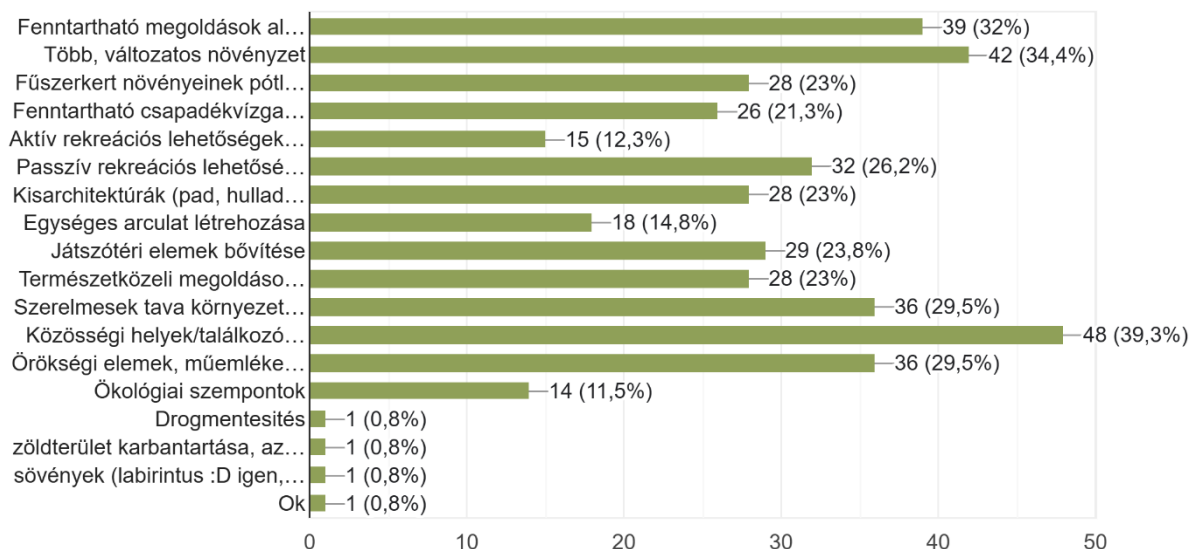


III/6. Melléklet: A Várkert erősségeit és gyengeségeit ábrázoló diagram

Forrás: Saját készítésű kérdőív diagramjai

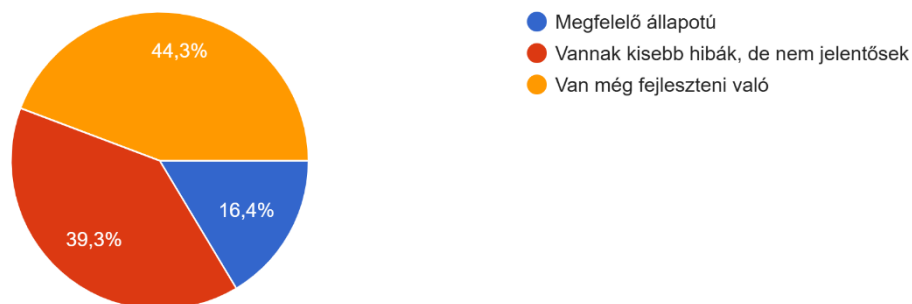
A Várkert zöldfelületének fejlesztésénél mit tartana fontosnak? (több válasz is adható) Kérem jelöljön 4 lehetséges választ, amit legfontosabbnak talál.

122 válasz



Összességében milyennek látja jelenleg a Várkert környezetének állapotát?

122 válasz

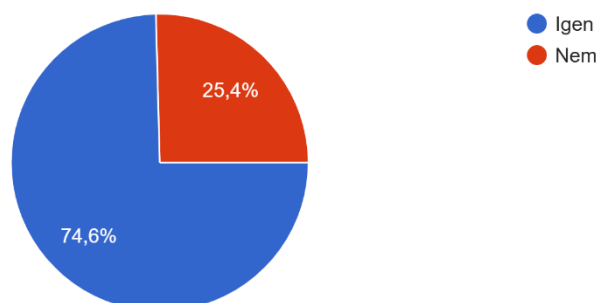


III/7. Melléklet: A Várkert zöldfelületének fejlesztését bemutató diagrammok

*Forrás: Saját készítésű kérdőív diagramjai*

Megfelelőnek tartja a Várkert körüli parkolók mennyiségét?

122 válasz

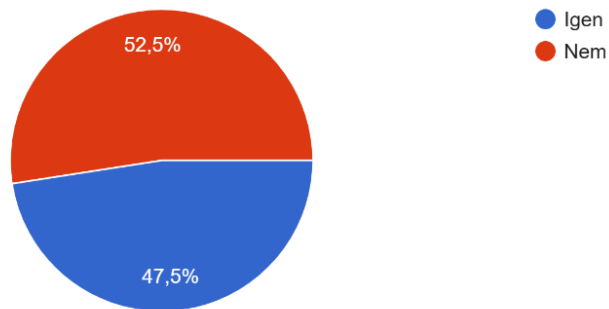


III/8. Melléklet: A parkolók mennyiségének elégedettségét bemutató diagram

*Forrás: Saját készítésű kérdőív diagramjai*

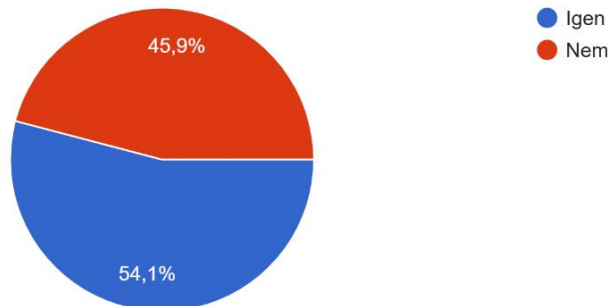
Rendezvények esetén megfelelőnek tartja a Várkert körüli parkolók mennyiségét?

122 válasz



Megfelelő mennyiségűnek tartja a Várkert területén megtalálható kerékpártárolók számát?

122 válasz

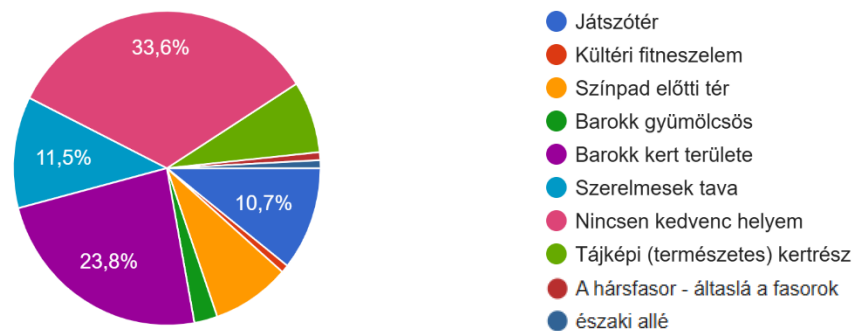


III/8. Melléklet: Parkolók és kerékpártárolók számának elégedettségének diagramjai

Forrás: Saját készítésű kérdőív diagramjai

Önnek melyik a legkedveltebb helyszíne a területen?

122 válasz

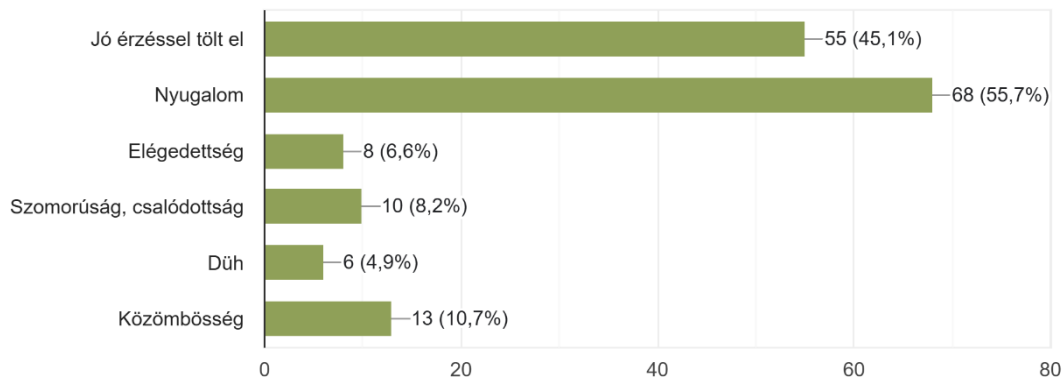


III/9. Melléklet: A kitöltők kedvenc helyeit ábrázoló diagramja

Forrás: Saját készítésű kérdőív diagramjai

Milyen érzések járnak át Önt a Várkertben töltött idő alatt? (több válasz is adható)

122 válasz



III/10. Melléklet: A kitöltők érzéseit ábrázoló diagramja

*Forrás: Saját készítésű kérdőív diagramjai*

Tó állapotának javítása.

vetési varjak eltüntetése

Eltüntetném az undorító "műalkotásokat", a vasbikáktól elkezdve minden vasszobrot, nem való ide, ijesztők is. Sok lett a varjú, költöztetni kéne őket. A drogosokat is el kéne tüntetni.

Tisztaság, több hulladékgyűjtő és pad

Több mosdó lehetőség

Nyári rendezvények idején árnyékolás; padok a barokk kertben

Gondozottságra, tisztaságra jobban figyelnék.

Műalkotások eltávolítása, hisz nem illik oda. Padok, játékok karbantartása. Növényzet karbantartása. Varjak eltüntetése.

Vasállatok eltávolítása

Kosárlabdapálya, rekortán futópálya, több parkoló, kávézó, nonsense hogy nincs egy kávézó a parkban.

Nagyobb vízfelület kialakítása, ami télen korcsolyapálya lehetne. Mellette, vagy a közelében kis "kioszk" terasszal.

A Várkert déli oldalán a tó közelében meglévő fasor mellett ki kellene alakítani a szerelmesek tavához vezető szerelmesek sétányát-

III/11. Melléklet: A kitöltők visszajelzései – 1.részlet

*Forrás: Saját készítésű kérdőív diagramjai*

Több közösségi tér kerülhetne kialakításra

Első körben a rendkívül zavaró varjúügy megoldása

Játszótér fejlesztése

Kevesebb szemét,játszótéri játékok rendszeres karbantartása,folyamatos figyelés a balesetveszélyes fák miatt,a nagyobb fiatalok ne pakolják el a játszótérrel a padokat,a játékokban ne a 15-20éves gyerekek lógjanak és ha még szólok én vagyok a rossz

Egységes arculata legyen.

A balesetveszélyes, környezetbe nem illő, fém alkotásokat vigyék el máshova, nem ide való

a felsoroltakon kívül a játszótéri elemek minősége

A parkot nem megfelelően használók távoltartása.

Padok állapota, rendezettség, szemét. Jó lenne egy kutya futtató pl.

Több rendezvény, nagyobb kihasználtság például az óvoda és iskolák részéről.

Több programok,búcsú

Nagyobb hangsúlyt fektetnék az élvelő ágyások kialakítására az egynyáriak helyett, az újonnan telepített fák ápolási munkáira

Bejáratok - városi kapcsolatok erősítése

Elkerített kutya gáttató és rendezvényhelyszín kiépítése

Sokkal természetközibbé, erdősebbé tenném a helyet.

Játszótér kreatív bővítése, kerékpártároló a játszótér mellett.

Történelmi park létrehozása, nem odaillő elemek és funkciók megszüntetése, a park újragondolása !

Tüntessék el azokat a csúnya, tájidegen és veszélyes szobrokat ideális helyszín lehet Rábatótfalu Apáti Utca vagy az Alcufer Kft körmendi telephelye.

Több hulladékgyűjtő, kihelyezett művészeti alkotások átgondolása

Többféle növényt ültetnék, vízelvezetést kell megoldani a színpad előtt; több közösségi pontot tennék; parkolást megoldanám a Korona sarok mögötti parkoló útburkolatának felújításával.

Több gyermekjáték

III/11. Melléklet: A kitöltők visszajelzései – 2.részlet

*Forrás: Saját készítésű kérdőív diagramjai*

Más típusú burkolatok használata az útvonalakon, a fémpere a kavicsos utak mentén nagyon nem esztétikus és balesetveszélyes is. A tó környékét rendezni kellene, mert jelenlegi állapotában nem szép.

A "műalkotásnak" hívott, egyébként hobby szobrászok által készített veszélyes fémszobrok mielőbbi eltávolítása. Sem a környezetbe nem illik, sem biztonságosnak nem tekinthető. A Képviselő testületet és a lakosságot sem kérdezték meg ezzel kapcsolatban. Ha a Várkertre úgy tekintünk, mint közösségi tér és a városunk ékköve, akkor szabadabbá kell tenni az azzal kapcsolatos véleményezést és nem 1 ember ízlése szerint tönkretenni.

Megvizsgálom a járófelületi fém szegélyek cseréjének lehetőségét. A kolostorépület felújítása lassan már nem odázható sokáig.

Egy kisebb fedett pihenőhely

sétányok felújítása, kismotorok, rollerek kitiltása, több közösségi terület, pad, asztal kialakítása

Minden gépjármű teljes kitiltása a területről

A "műalkotások " eltüntetése ! Szörnyű!!!

A polgarmesteri hivatal epeületet ujitanam, a modern szobrokat eltavolitanam, tobb viragot ultetnek vagy viragos fakat, a varjakat elkergetnem es a szerelmesek tavat rendbetennem

Az áthaladó útvonalak szilárd burkolattal ellátni, mert a kavicsos kerékpározás veszélyes.

Barok kert középső része gondatlan gazos

Növényzet megújítása, parkolótér csökkentése, szakértő parkfenntartás, nem adhock jellegű beavatkozások, tájidegen elemek eltávolítása

III/11. Melléklet: A kitöltők visszajelzései – 3.részlet

*Forrás: Saját készítésű kérdőív diagramjai*

### III/12. Melléklet: A teljes kérdőív

**Az Ön neme: \*** **Az Ön életkora: \*** **Az Ön lakóhelye: \*** **Mi a legmagasabb iskolai végzettsége? \***

- |                             |                                    |   |   |
|-----------------------------|------------------------------------|---|---|
| <input type="radio"/> Férfi | <input type="radio"/> 20 év alatt  | <input type="radio"/> Szentgotthárd         | <input type="radio"/> 8 általános vagy kevesebb             |
| <input type="radio"/> Nő    | <input type="radio"/> 20 - 30      | <input type="radio"/> Szomszédos/más község | <input type="radio"/> Szakmunkásképző                       |
|                             | <input type="radio"/> 31 - 40      | <input type="radio"/> Szomszédos/más város  | <input type="radio"/> Szakközépiskola, gimnázium, technikum |
|                             | <input type="radio"/> 41 - 50      |   | <input type="radio"/> Főiskola, egyetem                     |
|                             | <input type="radio"/> 51 - 60      |   |   |
|                             | <input type="radio"/> 60 év felett |   |   |

**Mi az Ön jelenlegi foglalkozása? \*** **Milyen gyakran látogatja a szentgotthárdi Várkert területét? \***

- |   |  |
|---|--|
| <input type="radio"/> Tanuló                        | <input type="radio"/> Naponta                                    |
| <input type="radio"/> Fizikai foglalkozású          | <input type="radio"/> Hetente több alkalommal                    |
| <input type="radio"/> Szellemi foglalkozású         | <input type="radio"/> Hetente egyszer - kétszer                  |
| <input type="radio"/> Munkanélküli                  | <input type="radio"/> Havonta néhány alkalommal                  |
| <input type="radio"/> Háztartásbeli (gyes, gyed...) | <input type="radio"/> Havonta többször                           |
| <input type="radio"/> Nyugdíjas                     | <input type="radio"/> Félévente                                  |
|   | <input type="radio"/> Évente                                     |
|   | <input type="radio"/> Évente vagy ritkábban                      |
|   | <input type="radio"/> Alkalmanként, városba látogatás alkalmával |

**Általában mikor látogatja a parkot? \*** **Jellemzően melyik napszakban látogatja a parkot? \***

- |  |   |
|--|---|
| <input type="radio"/> Hétköznap                      | <input type="checkbox"/> Reggel (8 h előtt)     |
| <input type="radio"/> Hétvégén                       | <input type="checkbox"/> Kora délelőtt (8-10 h) |
| <input type="radio"/> Hétköznap és hétvégén egyaránt | <input type="checkbox"/> Délelőtt (10-12 h)     |
| <input type="radio"/> Alkalmanként                   | <input type="checkbox"/> Kora délután (12-15 h) |
|  | <input type="checkbox"/> Délután (15-17 h)      |
|  | <input type="checkbox"/> Estefelé (18 h -tól)   |

**Általánosságban mennyi időt tölt a parkban egy alkalommal? \***

- Csak áthaladok
- 5 - 15 percet
- 15 - 30 percet
- 30 - 60 percet
- 1 - 2 órát
- Több, mint 2 órát



**Ön mit gondol a parkban kihelyezett műalkotásokról? (több válasz is adható) \***



- Beleillik a környezetbe
- Nem illik bele a környezetbe
- Elfogadható
- Más helyszínen tudnám elképzelni
- Balesetveszélyesnek gondolom

**Összességében milyennek látja jelenleg a Várkert környezetének állapotát? :**

- Megfelelő állapotú
- Vannak kisebb hibák, de nem jelentősek
- Van még fejleszteni való

**Ön szerint melyek a terület erősségei? (több válasz is adható) Kérem jelöljön 4 lehetséges választ, amit legfontosabbnak talál.**

- Műemléki környezet, műemléki épület látványa
- Fűszerkert állapota
- Növényzet változatossága (fák, bokrok, virágágyások)
- Szerelmesek tava és annak környezete
- Játsszótéri eszközök és annak környezete
- Helyi jelentőségű természetvédelmi terület (Barokk Kert)
- Településsel való kapcsolat
- Rekreációs lehetőség mennyisége
- Burkolatok állapota
- Kisarchitektúrák (pad, hulladékgyűjtő) állapota
- Kisarchitektúrák (pad, hulladékgyűjtő) mennyisége
- Megközelíthetőség
- Információs/tájékozódási rendszer
- Egységes arculat
- Környezet rendezettsége, tisztasága
- Kihelyezett művészeti alkotások
- Vetési varjak jelenléte

**Ön szerint melyek a terület gyengeségei? (több válasz is adható) Kérem jelöljön 4 lehetőséget választ, amit legfontosabbnak talál.**

- Műemléki környezet állapota
- Fűszerkert állapota
- Növényzet változatossága (fák, bokrok, virágágyások)
- Szerelmesek tava és annak környezete
- Játszóteri eszközök és annak környezete
- Rekreációs lehetőség mennyisége
- Burkolatok állapota
- Kisarchitektúrák (pad, hulladékgyűjtő) állapota
- Kisarchitektúrák (pad, hulladékgyűjtő) mennyisége
- Megközelíthetőség
- Információs/tájékoztató rendszer
- Egységes arculat hiánya
- Környezet rendezettsége, tisztasága
- Kihelyezett művészeti alkotások
- Vetési varjak jelenléte

**Önnek melyik a legkedveltebb helyszíne a területen?**

- Játszóter
- Kültéri fitneszelem
- Színpad előtti tér
- Barokk gyümölcsös
- Barokk kert területe
- Szerelmesek tava
- Nincsen kedvenc helyem
- Tájképi (természetes) kertrész
- Egyéb: \_\_\_\_\_

**A Várkert zöldfelületének fejlesztésénél mit tartana fontosnak? (több válasz is adható) Kérem jelöljön 4 lehetséges választ, amit legfontosabbnak talál.**

- Fenntartható megoldások alkalmazása
- Több, változatos növényzet
- Fűszerkert növényeinek pótlása, egyedszám növelése
- Fenntartható csapadékvízgazdálkodás
- Aktív rekreációs lehetőségek (pl. szabadtéri sport) biztosítása
- Passzív rekreációs lehetőségek (pl. pihenés a természetben) biztosítása
- Kisarchitektúrák (pad, hulladékgyűjtő, információtábla, stb.) megújítása
- Egységes arculat létrehozása
- Játszóterei elemek bővítése
- Természetközeli megoldások alkalmazása
- Szerelmesek tava környezetének fejlesztése
- Közösségi helyek/találkozó pontok létrehozása
- Örökségi elemek, műemlékek megóvása, fejlesztése, fenntartható használata
- Ökológiai szempontok
- Egyéb: \_\_\_\_\_

**Milyen érzések járnak át Önt a Várkertben töltött idő alatt? (több válasz is adható)**

- Jó érzéssel tölt el
- Nyugalom
- Elégedettség
- Szomorúság, csalódottság
- Düh
- Közömbösség

**Megfelelőnek tartja a Várkert körüli parkolók mennyiségét? Megfelelő mennyiségűnek tartja a Várkert területén megtalálható kerékpártárolók számát?**

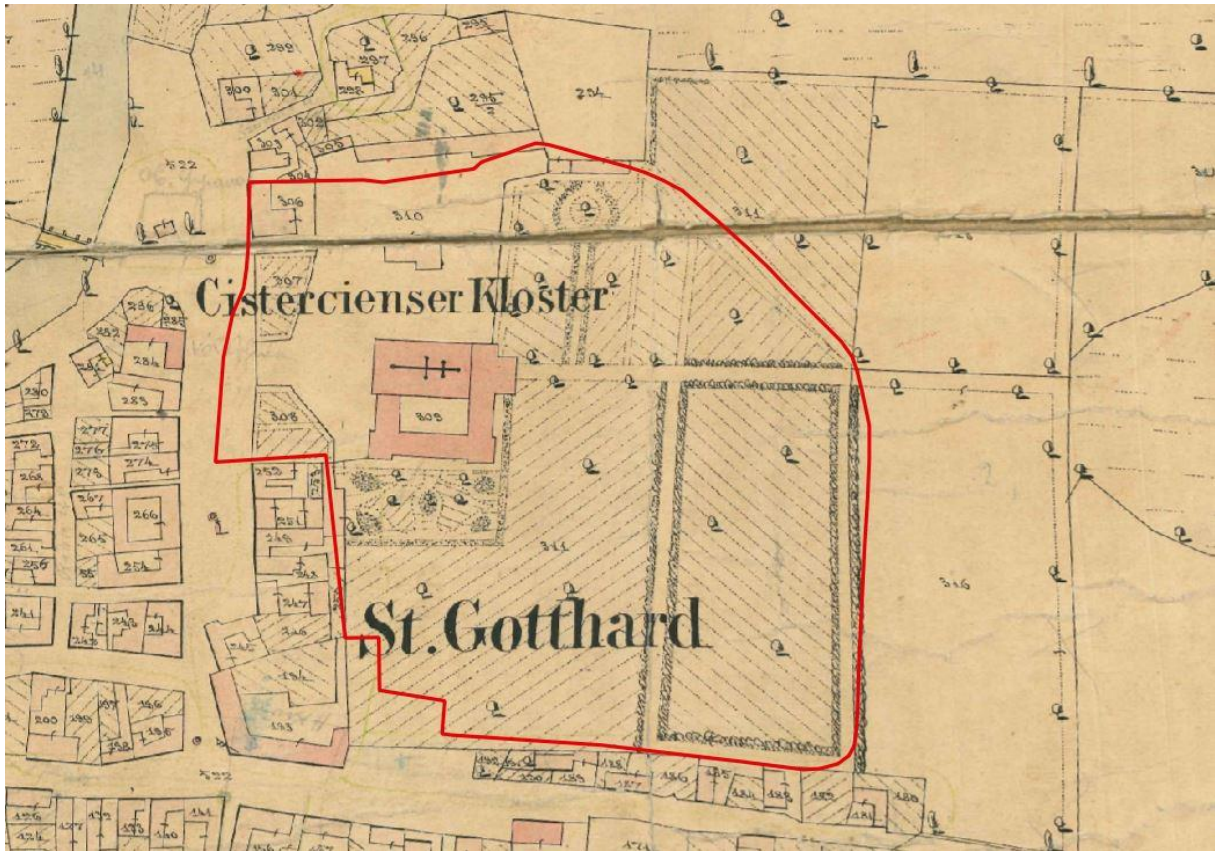
- Igen
- Nem
- Igen
- Nem

**Rendezvények esetén megfelelőnek tartja a Várkert körüli parkolói mennyiségét? Ha változtatna valamit a Várkerttel kapcsolatban, mi lenne az?**

- Igen
- Nem

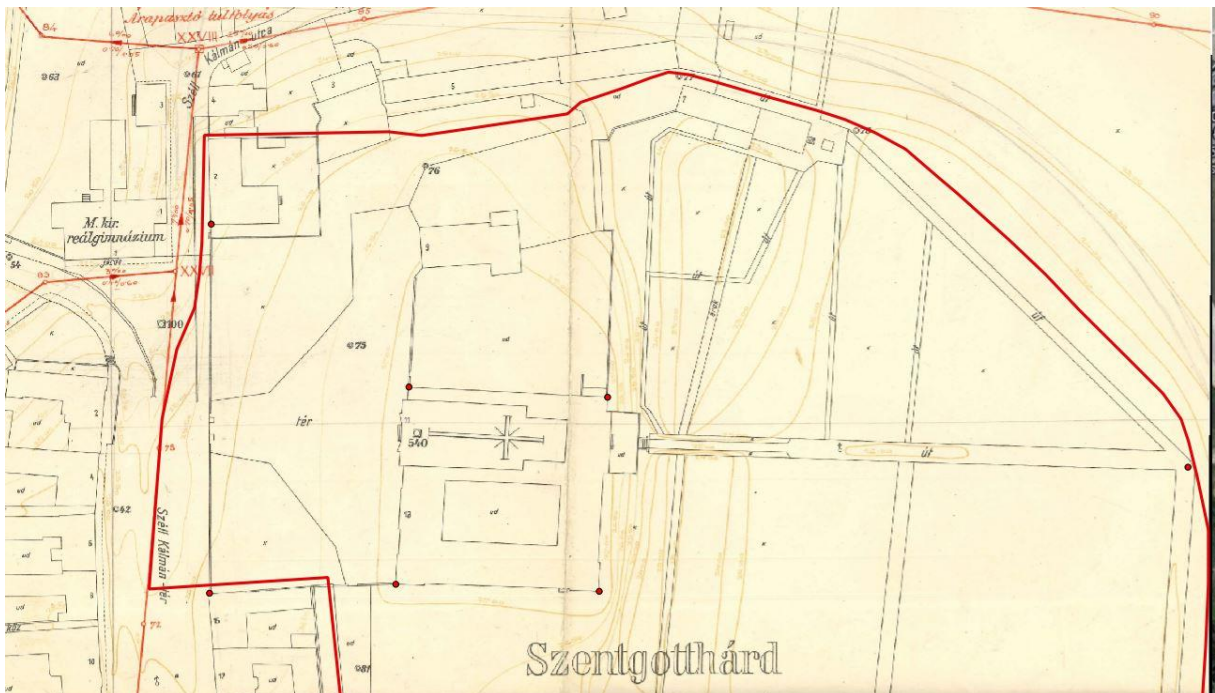
Saját válasz \_\_\_\_\_

#### IV. Melléklet - Térképmelléklet




IV/1. Melléklet: A ciszterci apátság és kertje (1857)

*Forrás: Szentgotthárdi Közös Önkormányzati Hivatal*



IV/2. Melléklet: A ciszterci apátság és kertje -részlet (1928)

*Forrás: Szentgotthárdi Közös Önkormányzati Hivatal*




IV/3. Melléklet: A Ciszterci apátság és kertjének meglévő állapota (1987) - 1. részlet

Forrás: Pílisi Parkerdő Részvénytársaság terve



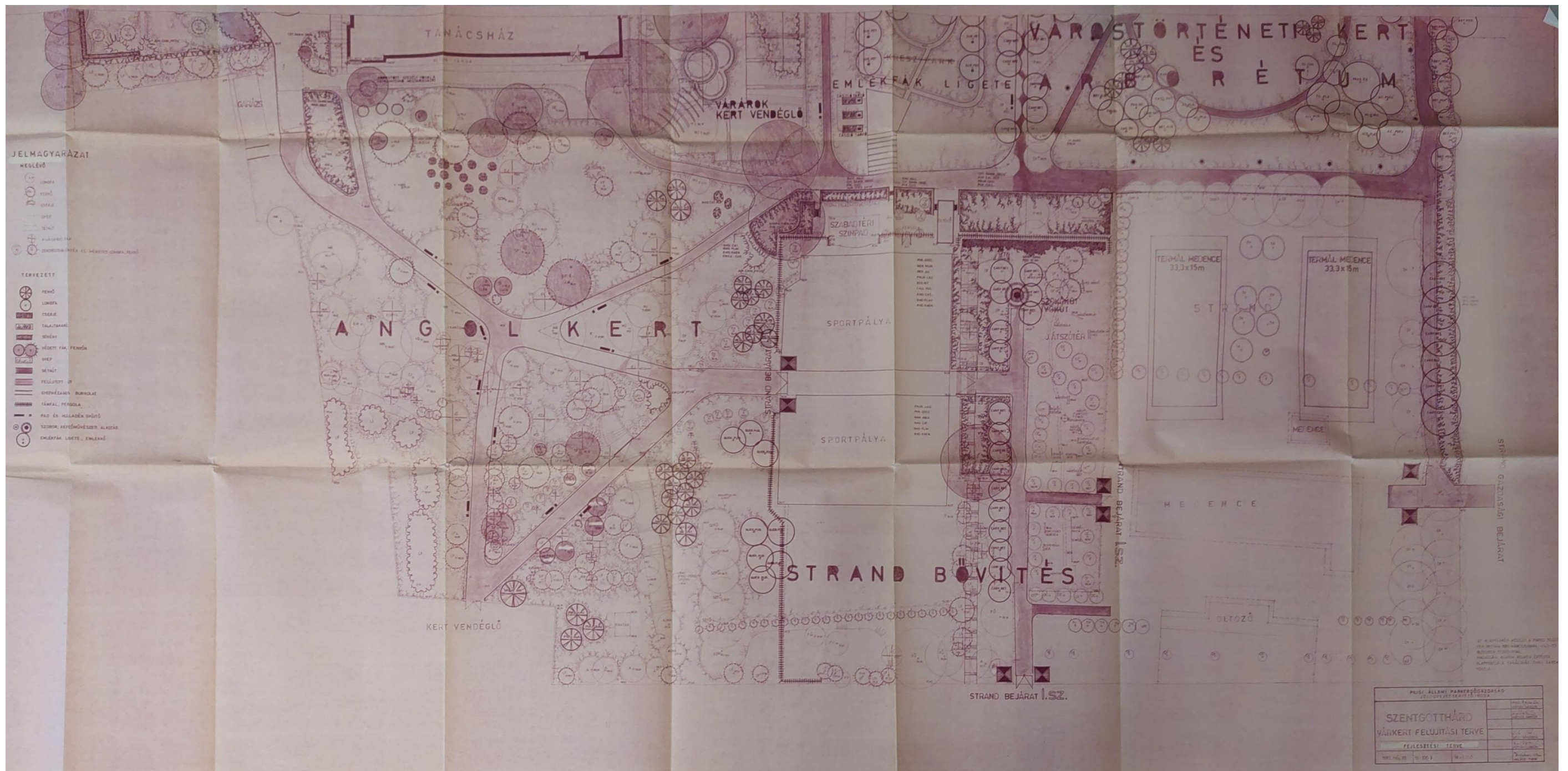
IV/4. Melléklet: A Ciszterci apátság és kertjének meglévő állapota (1987) - 2. részlet

Forrás: Pilisi Parkerdő Részvénytársaság terve



IV/5. Melléklet: A Ciszterci apátság és kertjének terve (1987) - 1. részlet

Forrás: Pilisi Parkerdő Részvénytársaság terve



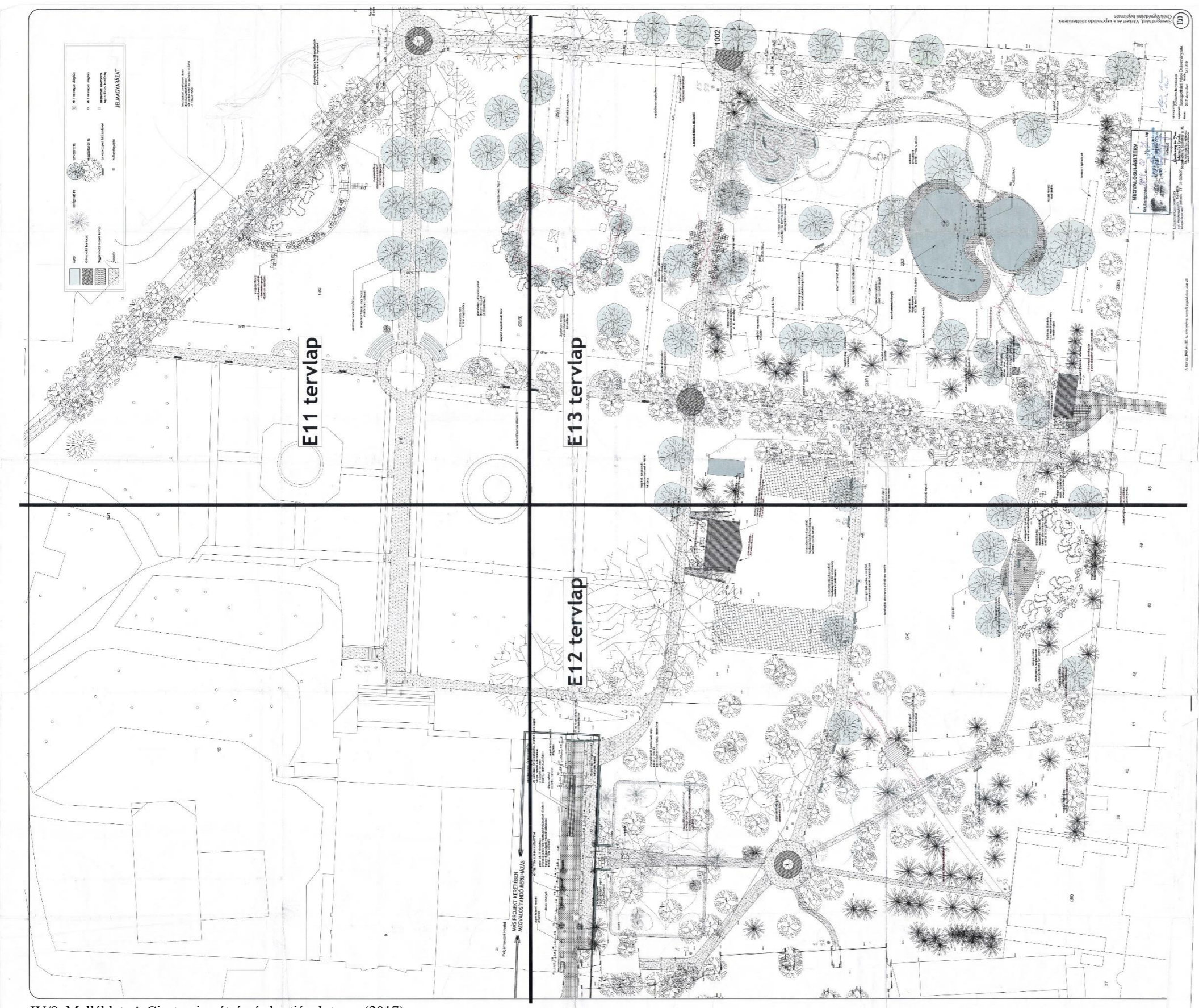
IV/6. Melléklet: A Ciszterci apátság és kertjének terve (1987) - 2. részlet

Forrás: Pilisi Parkerdő Részvénytársaság terve




IV/7. Melléklet: A Ciszterci apátság és kertjének meglévő állapota (2017)

Forrás: Karácsony és Társa Mérnöki Iroda Kft. terve



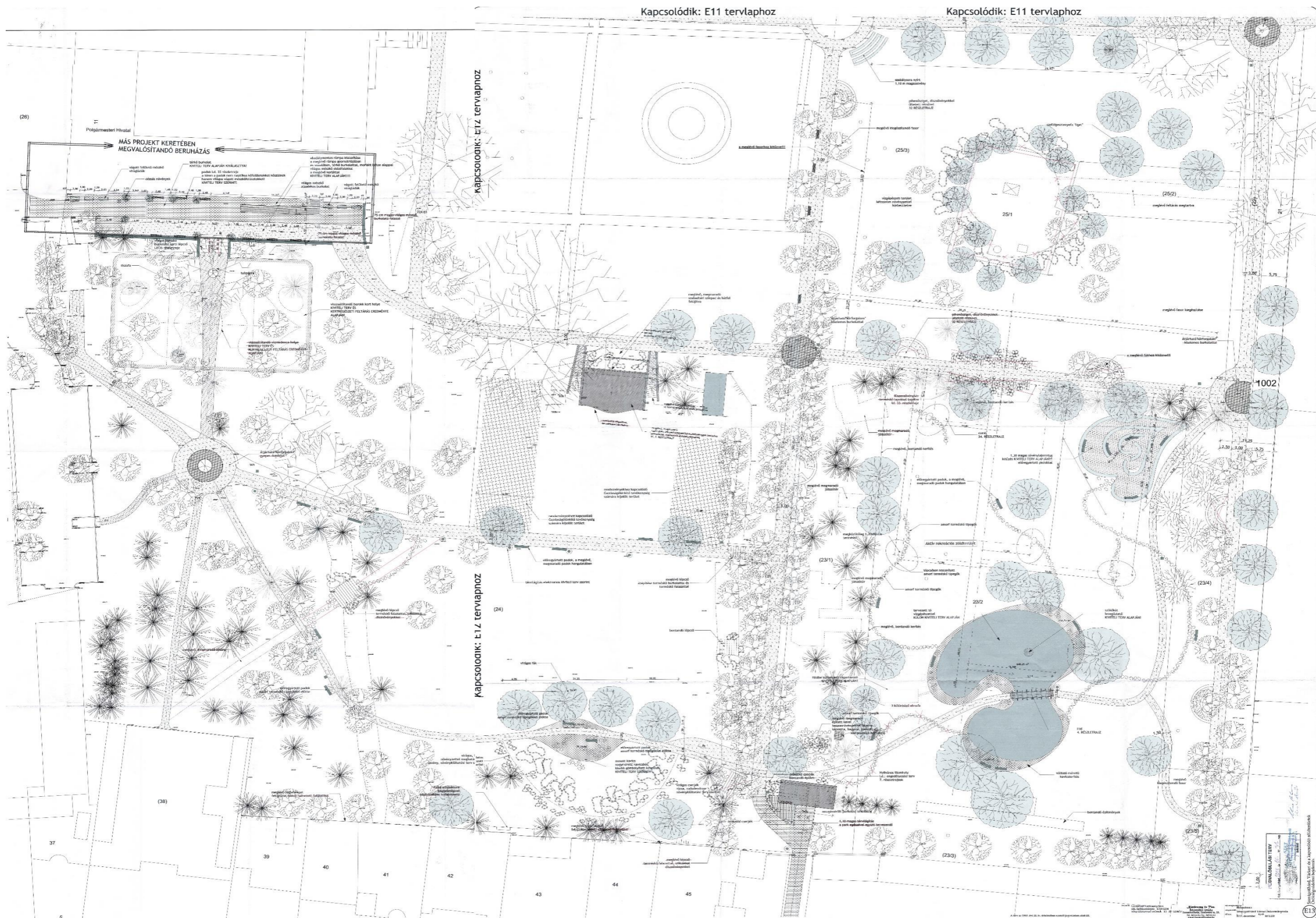
IV/8. Melléklet: A Ciszterci apátság és kertjének terve (2017)

Forrás: Karáccsony és Társa Mérnöki Iroda Kft. terve



IV/9. Melléklet: A Ciszterci apátság és kertjének terve (20179 – 1. részlet)

*Forrás: Karáccsony és Társa Mérnöki Iroda Kft. terve*





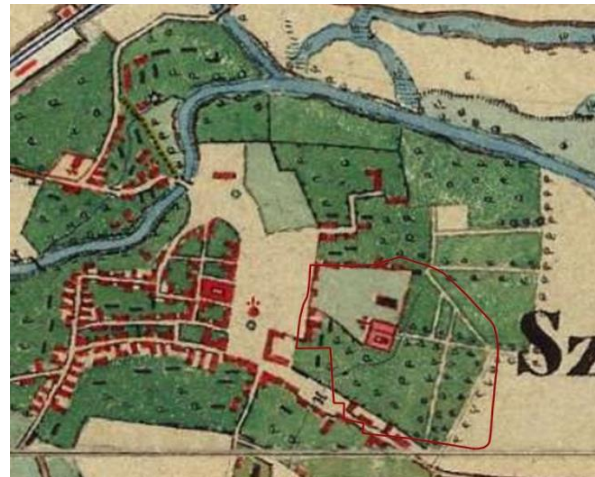
A SZENTGOTTHÁRDI NAGYBOLDOGASSZONY TEMPLOM RÓZSAKERTJÉNEK KONCEPCIÓTERVE | KERTÉPÍTÉSZETI KONCEPCIÓTERV | méretarány: M=1:200 | dátum: 2017.08.10. | tervlap száma: K-02

IV/10. Melléklet: A szentgotthárdi Nagyboldogasszony templom rózsakertjének koncepcióterve (2017)  
 Forrás: Szentgotthárd Közös Önkormányzati Hivatala



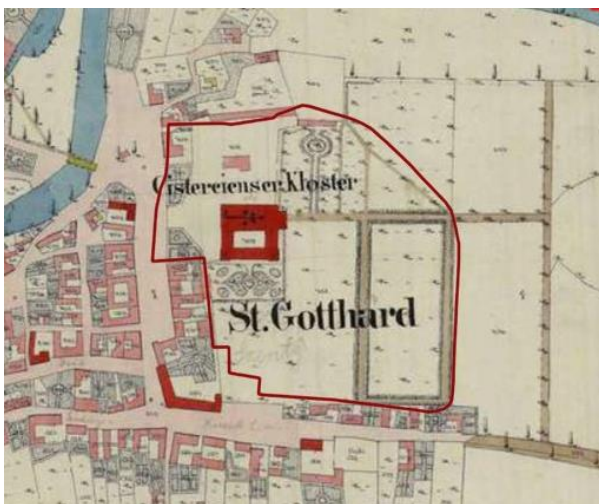
IV/11. Melléklet: A ciszterci apátság és kertje az első katonai felmérésen (1784)

*Forrás: www.maps.arcanum.com*



IV/12. Melléklet: A ciszterci apátság és kertje a második katonai felmérésen (1852-1855)

*Forrás: www.maps.arcanum.com*



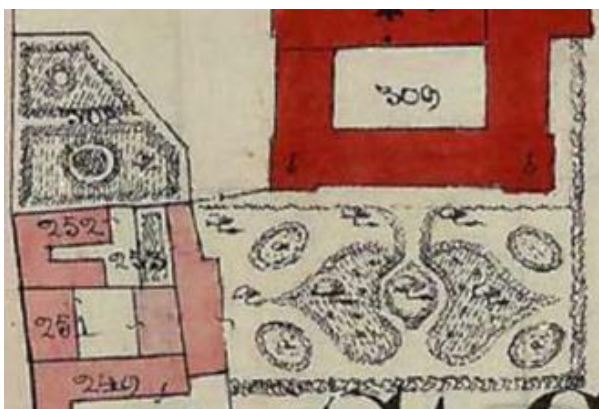
IV/13. Melléklet: A ciszterci apátság és kertje az 1857.-es kataszteri felmérésen (1857)

*Forrás: www.maps.arcanum.com*



IV/14. Melléklet: A ciszterci apátság és kertje az 1857.-es kataszteri felmérésen (1857) - részlet

*Forrás: www.maps.arcanum.com*



IV/15. Melléklet: A ciszterci apátság és kertje az 1857.-es kataszteri felmérésen (1857) - részlet

*Forrás: www.maps.arcanum.com*



IV/16. Melléklet: A ciszterci apátság és kertje a Magyar Királyság térképén (1869-1887)

*Forrás: www.maps.arcanum.com*



IV/17. Melléklet: A ciszterci apátság és kertje a harmadik katonai felmérésen (1878)

*Forrás: www.maps.arcanum.com*



IV/18. Melléklet: A ciszterci apátság és kertje katonai felmérésen (1941)

*Forrás: www.maps.arcanum.com*



IV/19. Melléklet: Szentgotthárd környezeti adottságai

*Forrás: Térkép: OSM Standard*

# Tulajdonviszonyok vizsgálata



## JELMAGYARÁZAT

- Telekhatárok
- Vizsgált terület határa
- Egyházi tulajdon
- Önkormányzati tulajdon
- Magán tulajdon

## ÖVEZETI BESOROLÁSOK

**Vt-K1** - a városépítés történetében kiemelkedő szerepet betöltő épületegyüttes  
A településközpont vegyes terület építési övezetei: **Vt-K1, Vt-K2, Vt-k3, Vt-K5, Vt-K7, Vt-Kg, Vt2**

**Okt1** - általános iskola

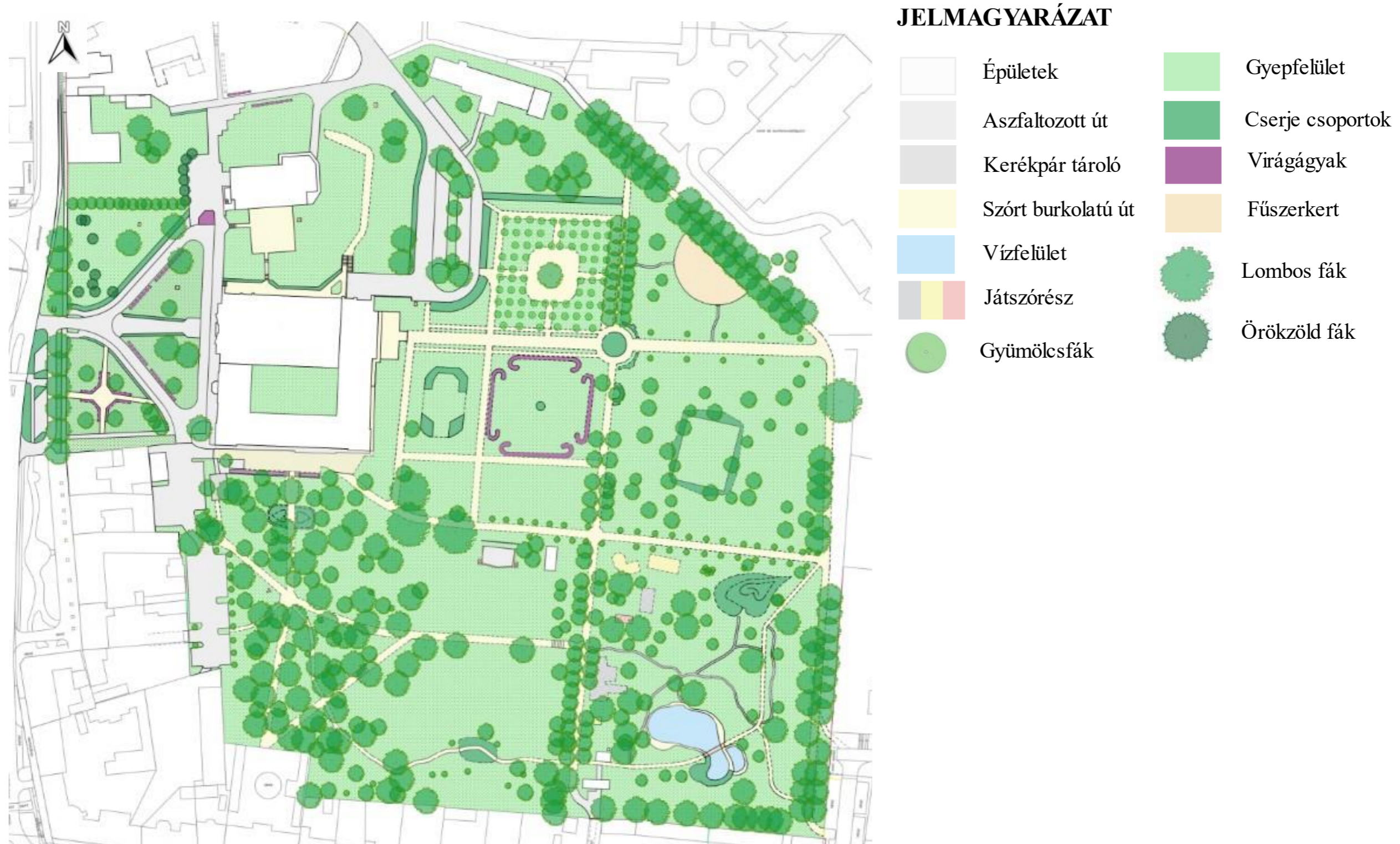
**TH** - Szentgotthárd SPA & Wellness termálfürdő

**Zkk-K** - ciszterci műemlék épületegyüttes fogadó előtere

**Zkp** - Közpark terület

**P** - Parkoló

# Jelenlegi állapot



IV/21. Melléklet: A Várkert jelenlegi állapota

Forrás: Térkép: AutoCad -Szentgotthárd Közös Önkormányzati Hivatal, Saját vizsgálati ábra

M = 1:1000



# Funkciók



## JELMAGYARÁZAT

	Épületek		Gyepfelület
	Aszfalozott út		Cserje csoportok
	Kerékpár tároló		Virágágyak
	Szórt burkolatú út		Fűszerkert
	Vízfelület		Lombos fák
	Játszórész		Örökzöld fák
	Gyümölcsfák		

IV/22. Melléklet: A Várkert jelenlegi funkciói

Forrás: Térkép: AutoCad -Szentgotthárd Közös Önkormányzati Hivatal, Saját vizsgálati ábra

M = 1:1000

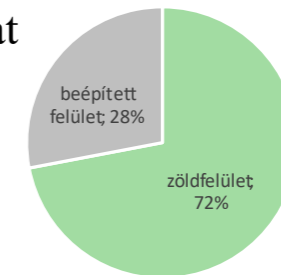


# Zöldfelületi arány vizsgálat



## JELMAGYARÁZAT

- Telekhatárok
- Vizsgált terület határa
- Épületek
- Aszfaltozott út
- Kerékpár tároló
- Burkolatok
- Aszfaltozott járda
- Eséstér
- Parkoló
- Szórt burkolat
- Típegő
- Zöldterület



*Teljes terület: 81 941 m<sup>2</sup>*

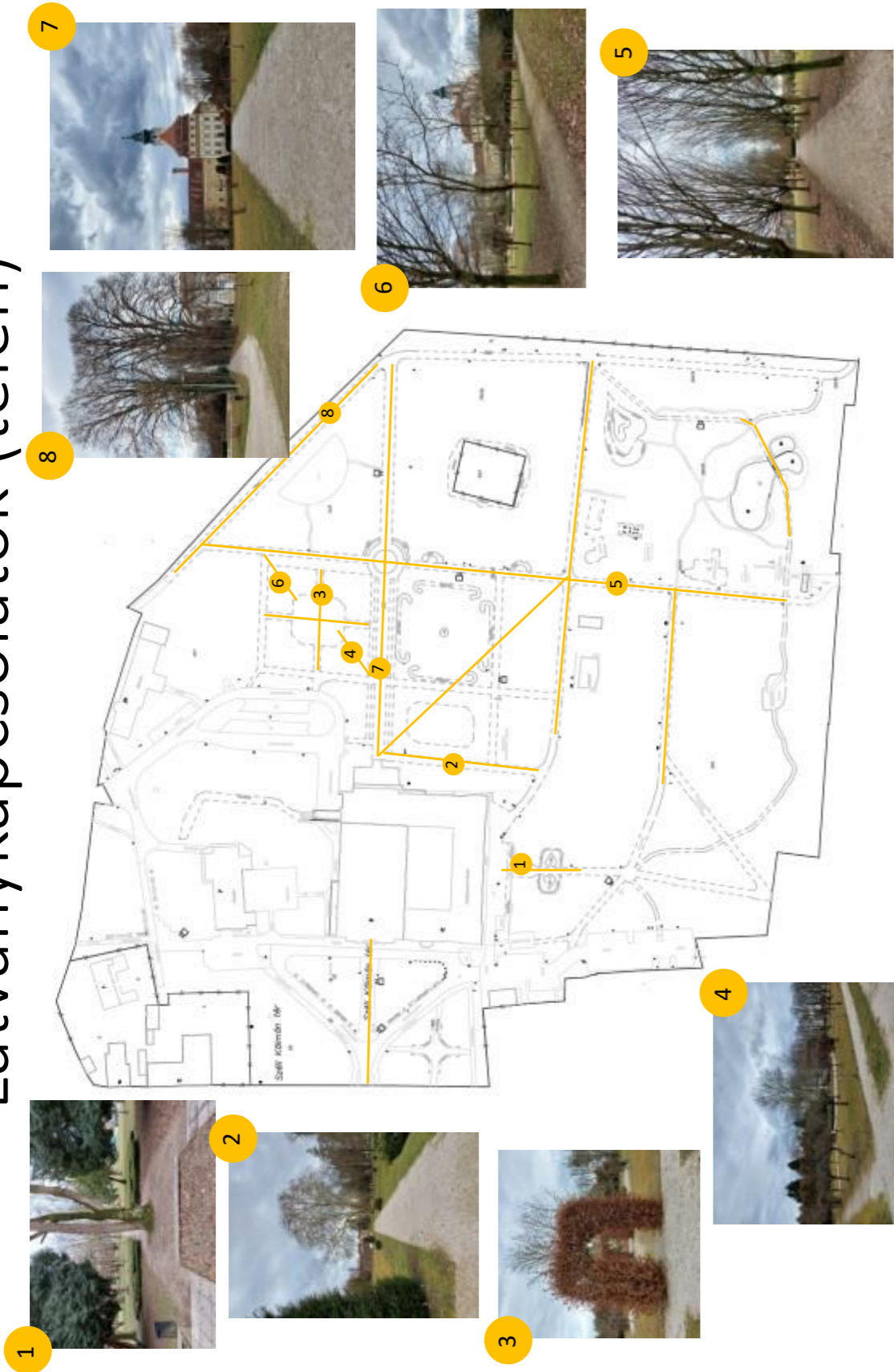
*Teljes zöldterület: 59 186 m<sup>2</sup>*

*72 % a zöldfelület*

*28 % a beépített felület*

M = 1:1000

## Látványkapcsolatok (télen)



IV/24. Melléklet: A Várkert látványkapcsolatainak vizsgálata téli időszakban

Forrás: Térkép: AutoCad -Szentgotthárd Közös Önkormányzati Hivatal, Saját vizsgálati ábra, Saját képek

## Látványkapcsolatok

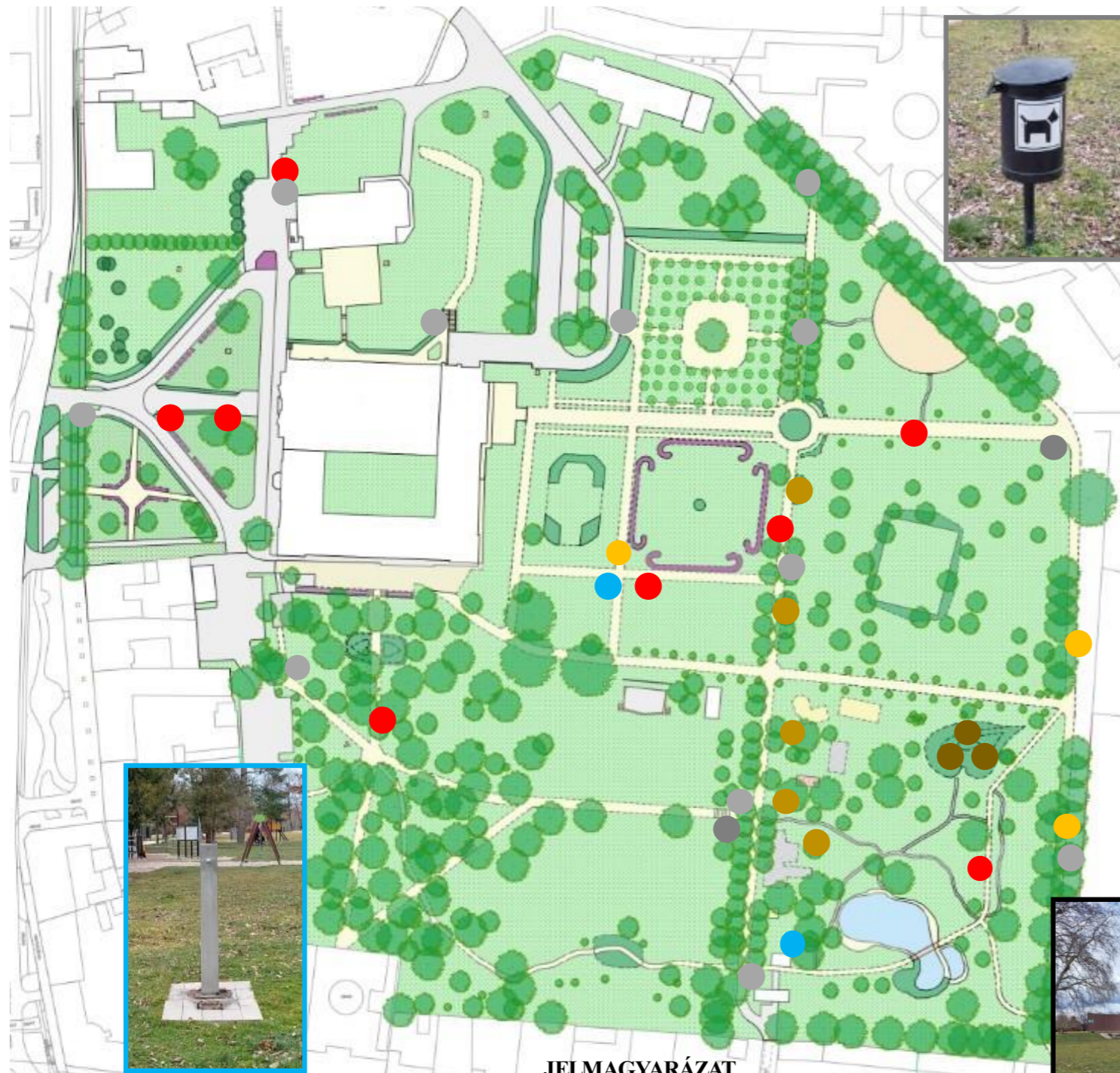


IV/25. Melléklet: A Várkert látványkapcsolatainak vizsgálata vegetációs időszakban

Forrás: Térkép: AutoCad -Szentgotthárd Közös Önkormányzati Hivatal, Saját vizsgálati ábra, Saját képek



# Élettelen elemek-Kültéri bútorok



rozsdamentes acél ivókút nyomógombbal

## JELMAGYARÁZAT

- „Ciszték mindennapjai tanösvény”
- Információs tábla



kutyaürülék tartó:  
acélső tartóoszlop tűzhorganyozás után porfestett, fedett



csőszlopos hulladékgyűjtő: 36 literes, acélső tartóoszlop tűzhorganyozás után porfestett, 1 mm-es perforált acéllemez edény csikkeinyomóval, tűzhorganyozás után porfestett



ülőpad: acél tartószerkezetű tűzhorganyozott és porfestett, 40 mm vastag fa deszkázat ülőfelület lazúr festékkel kezelt



épített ülőpad: beton zsaluelemből épített pad, természetes burkolattal, fa deszka ülőfelülettel

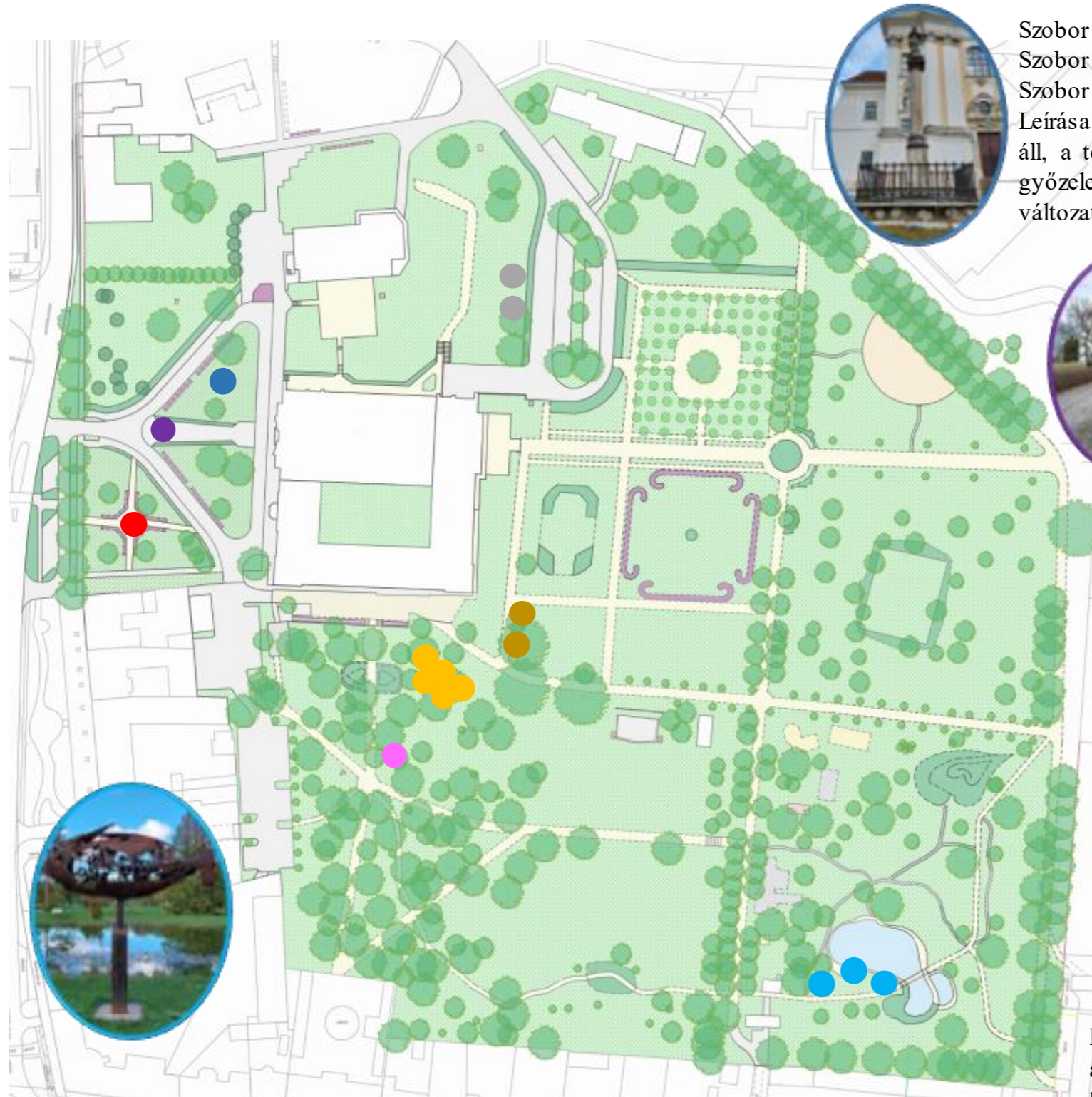


kandeláber íves karral fekete LED fényforással (park belső területe)

M = 1:1000



# Élettelen elemek-Szobrok



Szobor neve: Immaculata -szobor

Szobor alkotója: Josef Braun

Szobor avatásának ideje: 1970 (eredetileg 1764)

Leírása: A mészkőszobor ma a műemlékegyüttes nyugati előkertjében áll, a templom főengelyétől kissé északra. A szobor a törökök feletti győzelem emlékére állított "a győzedelmes Mária - oszlopok" egyik változata



Szobor neve: Robert Leeb apát szobra

Szobor alkotója: Vanyúr István

Szobor avatásának ideje: 2014

Leírása: Kerek talapzaton álló, egészalakos, fából faragott, színezett szobor, amely az apátot álló testhelyzetben, jobb kezében nagyméretű kulccsal, bal kezében pásztorbottal. Az apát lába előtt az apátság makettje található



Szobor neve: Széll Kálmán szobra

Szobor alkotója: Tóth Emőke

Szobor avatásának ideje: 2002

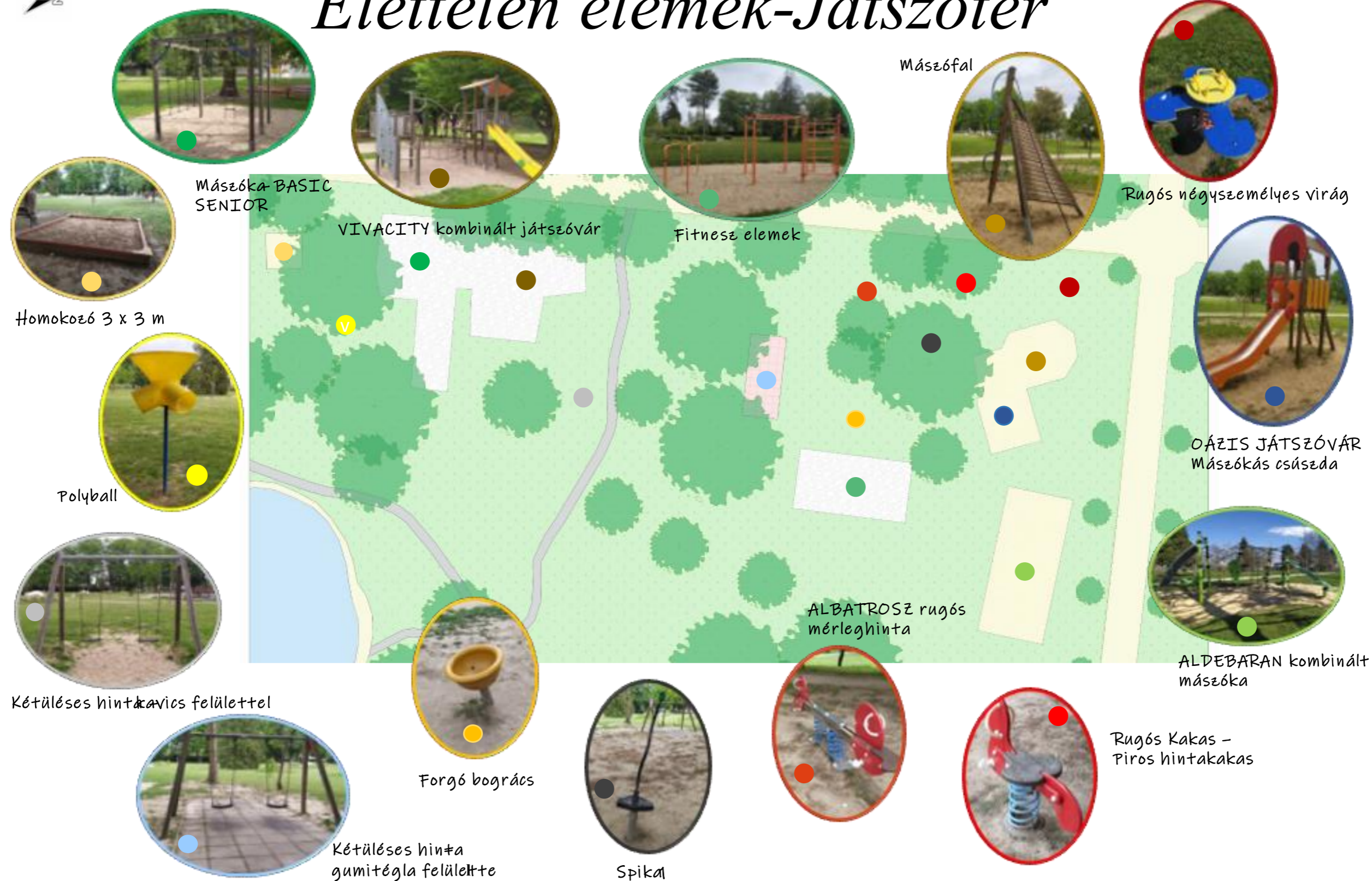
Leírása: Bronz mellszobor négyszög keresztmetszetű fekete márvány talapzaton



Robert Jurak (szlovén szobrászművész) készítette különböző fém alkatrészekből összeállítva a szobrokat. Először Lendván voltak kiállítva, majd az első Rabarica (Rábán élő rablóhal) névre hallgató mű 2019- ben került kihelyezésre. A többi szobra 2024- ben. M = 1:1000



# Élettelen elemek-Játszótér

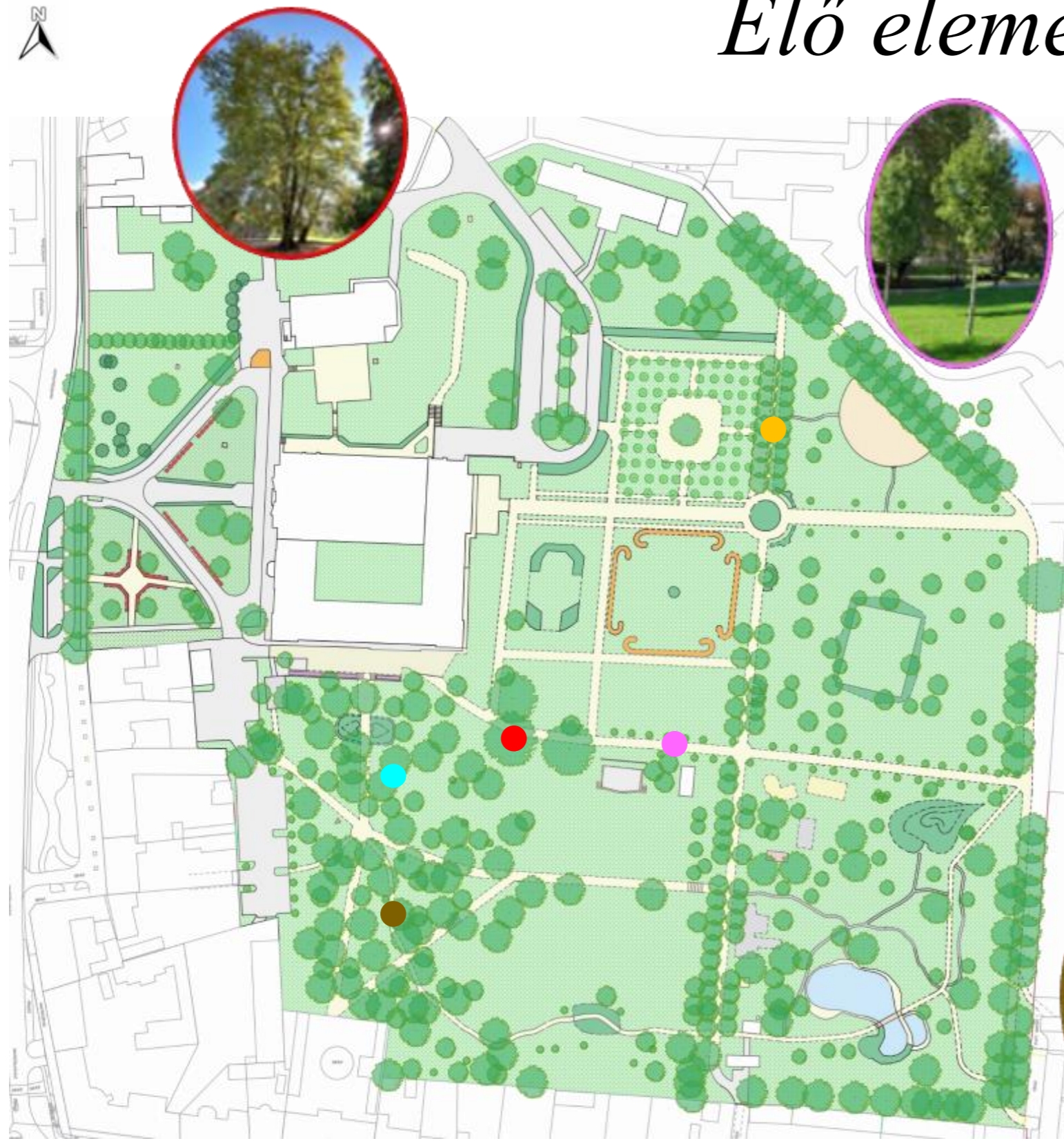


IV/28. Melléklet: A Várkert élettelen elemei – Játszótér és Fitnessz park elemei

Forrás: Térkép: AutoCad -Szentgotthárd Közös Önkormányzati Hivatal, Saját vizsgálati ábra, Saját képek

M = 1:500

# Élő elemek



## JELMAGYARÁZAT

	Gyepfelület		Lombos fák
	Cserje csoportok		Örökzöld fák
	Évelő virágágyak		Gyümölcsfák
	Egynyári virágágyak		
	Rózsák		
	Fűszerkert		



IV/29. Melléklet: A Várkert élő elemeinek vizsgálata, kiemelve az értékes elemeket

Forrás: Térkép: AutoCad -Szentgotthárd Közös Önkormányzati Hivatal, Saját vizsgálati ábra, Saját képek

M = 1:1000



IV/30. Melléklet: A Várkert élő fáinak jegyzéke a Városmester térképrendszerben

*Forrás: Térkép: Városmester -Szentgotthárd Közös Önkormányzati Hivatal*